NESLUŽBENA KOPIJA

REPUBLIKA HRVATSKA

Općinski građanski sud u Zagrebu
ZEMLJIŠNOKNJIŽNI ODJEL ZAGREB
Stanje na dan: 08.10.2024. 14:44

Verificirani ZK uložak

Katastarska općina: 339318, DONJE VRAPČE

Broj ZK uloška: 74

Broj zadnjeg dnevnika: POČETNO STANJE
Aktivne plombe:

IZVADAK IZ ZEMLJIŠNE KNJIGE

A
Posjedovnica
PRVI ODJELJAK

Rbr.	Broj zemljišta (kat. čestice)	Oznaka zemljišta	Površina			Primjedba
			jutro	čhv	m2	
1.	**6306/1**	**JARNOVIĆEVA ULICA**			**1586**	
		ORANICA			1586	
		UKUPNO:			**1586**	

B
Vlastovnica

Rbr.	Sadržaj upisa	Primjedba
1. Vlasnički dio: 1/1		
REPUBLIKA HRVATSKA, OIB: 52634238587		

C
Teretovnica

Rbr.	Sadržaj upisa	Iznos	Primjedba
Tereta nema!			

Potvrđuje se da ovaj izvadak odgovara stanju zemljišne knjige na datum 08.10.2024.

NESLUŽBENA KOPIJA

REPUBLIKA HRVATSKA

Općinski građanski sud u Zagrebu
ZEMLJIŠNOKNJIŽNI ODJEL ZAGREB
Stanje na dan: 08.10.2024. 14:44

Verificirani ZK uložak

Katastarska općina: 339318, DONJE VRAPČE

Broj ZK uloška: 842

Broj zadnjeg dnevnika: POČETNO STANJE
Aktivne plombe:

IZVADAK IZ ZEMLJIŠNE KNJIGE

A
Posjedovnica
PRVI ODJELJAK

Rbr.	Broj zemljišta (kat. čestice)	Oznaka zemljišta	Površina			Primjedba
			jutro	čhv	m2	
1.	**6315/1**	**JARNOVIĆEVA ULICA**			**1360**	
		ORANICA			1360	
		UKUPNO:			**1360**	

B
Vlastovnica

Rbr.	Sadržaj upisa	Primjedba
1. Suvlasnički dio: 1598/2958		
GRAD ZAGREB, OIB: 61817894937		
2. Suvlasnički dio: 1360/2958		
REPUBLIKA HRVATSKA, OIB: 52634238587		

C
Teretovnica

Rbr.	Sadržaj upisa	Iznos	Primjedba
Tereta nema!			

Potvrđuje se da ovaj izvadak odgovara stanju zemljišne knjige na datum 08.10.2024.

NESLUŽBENA KOPIJA

REPUBLIKA HRVATSKA

Općinski sud u Novom Zagrebu
ZEMLJIŠNOKNJIŽNI ODJEL NOVI ZAGREB
Stanje na dan: 08.10.2024. 14:44

Katastarska općina: 338826, JAKUŠEVEC **Broj ZK uloška: 1388**

Broj zadnjeg dnevnika/Upravnog rješenja: POČETNO STANJE
Aktivne plombe:

Izvadak iz BZP-a

A
Posjedovnica
PRVI ODJELJAK

Rbr.	Broj katastarske čestice	Broj D. L.	Adresa katastarske čestice/Način uporabe katastarske čestice/Način uporabe zgrade, naziv zgrade, kućni broj zgrade	Površina/ m2	PPR
1.	**22/3**	**9**	**ŠANCI** LIVADA	**5758** 5758	
		UKUPNO:		**5758**	

B
Vlastovnica

Rbr.	Sadržaj upisa	Primjedba
1. Vlasnički dio: 1/1 **REPUBLIKA HRVATSKA, OIB: 52634238587**		

C
Teretovnica

Rbr.	Sadržaj upisa	Iznos	Primjedba
Tereta nema!			

Potvrđuje se da ovaj izvadak odgovara stanju baze zemljišnih podataka na datum 08.10.2024.

NESLUŽBENA KOPIJA

REPUBLIKA HRVATSKA

Općinski građanski sud u Zagrebu
ZEMLJIŠNOKNJIŽNI ODJEL ZAGREB
Stanje na dan: 08.10.2024. 15:42

Verificirani ZK uložak

Katastarska općina: 335649, TRNJE

Broj ZK uloška: 3882

Broj zadnjeg dnevnika: Z-6185/2020
Aktivne plombe:

IZVADAK IZ ZEMLJIŠNE KNJIGE
POVIJESNI PRIKAZ

A
Posjedovnica

PRVI ODJELJAK

Rbr.	Broj zemljišta (kat. čestice)	Oznaka zemljišta	Površina			Primjedba
			jutro	čhv	m2	
1.	**414/9**	**SKLADIŠTE**			**404**	
		UKUPNO:			**404**	

DRUGI ODJELJAK

Rbr.	Predmet ispisa	Sadržaj upisa	Primjedba
1.1		Zaprimljeno 09.10.2017.g. pod brojem Z-52552/2017 ZABILJEŽBA, RJEŠENJE MINISTARSTVA KULTURE, UPRAVE ZA ZAŠTITU KULTURNE BAŠTINE (KLASA: UP-I-612-08/02-01/498, UR. BROJ: 532-04-01-03-02/1-16-5) OD 28.12.2016, zabilježuje se da graditeljski sklop Industrijski kompleks Paromlin u Zagrebu, Koturaška cesta-Trnjanska cesta ima svojstvo kulturnog dobra (prostorne međe kulturnog dobra određene su: zkčbr. 414/1, 414/2, 414/3, 414/4, 414/5, 414/6, 414/7, 414/8, 414/9, 414/10, 416, 418, 417/1, 417/2 i 415/1 k.o. Trnje).	

B
Vlastovnica

Rbr.	Predmet ispisa	Sadržaj upisa	Primjedba
1. Vlasnički dio: 1/1			
*** DRUŠTVENO VLASNIŠTVO**			Ispisano sa: Z-11669/2013 Promjena vlasnika.
REPUBLIKA HRVATSKA, OIB: 52634238587			
*1.1	Z-11669/2013	IZ ZK ULOŠKA PRENESENI VLASNICI	Promjena vlasnika.
1.2		Zaprimljeno 07.03.2013. broj Z-11669/13 Temeljem očitovanja Agencije za upravljanje državnom imovinom kl: 943-01/13-02/7 ur br: 360-7030/01-2013-4 od 08. veljače 2013., uvjerenja Gradskog ureda za prostorno uređenje, izgradnju grada, graditeljstvo, komunalne poslove i promet kl: 350-03/2013-002/60 ur br: 251-13-020-005-2013-2 od 26. veljače 2013. , potvrde Trgovačkog suda u Zagrebu sudski registar R3-7511/09 broj:XIV-lph-DO-1255/09. od 21. travnja 2009. , čl. 23 Zakona o turističkom i ostalom građevinskom zemljištu neprocijenjenom u postupku pretvorbe i privatizacije (NN 92/10) i čl. 49 st. 3 Zakona o upravljanju državnom imovinom (NN 145/10) ičl. 361 i 365 Zakona o valsništvu uknjižuje se pravo vlasništva	
*2.1	Z-11669/2013	Uknjižuje se pravo korištenja u A I (jedan) u korist:	

B
Vlastovnica

Rbr.	Predmet ispisa	Sadržaj upisa	Primjedba
		*"8 MAJ" PEKARSKO-MLINARSKO PODUZEĆE, XIII. SAVSKI PUT BR. 19, ZAGREB	

C
Teretovnica

Rbr.	Predmet ispisa	Sadržaj upisa	Iznos	Primjedba
Tereta nema!				

Potvrđuje se da ovaj izvadak odgovara stanju zemljišne knjige na datum 08.10.2024.

NESLUŽBENA KOPIJA

REPUBLIKA HRVATSKA

Općinski građanski sud u Zagrebu
ZEMLJIŠNOKNJIŽNI ODJEL ZAGREB
Stanje na dan: 08.10.2024. 14:44

Verificirani ZK uložak

Katastarska općina: 335541, RESNIK

Broj ZK uloška: 107727

Broj zadnjeg dnevnika: Z-39674/2016
Aktivne plombe:

IZVADAK IZ ZEMLJIŠNE KNJIGE

A
Posjedovnica
PRVI ODJELJAK

Rbr.	Broj zemljišta (kat. čestice)	Oznaka zemljišta	Površina			Primjedba
			jutro	čhv	m2	
1.	3552	ORANICA		233		RANIJE ZK.UL. 4311 ISTE K.O.
		UKUPNO:		233		

B
Vlastovnica

Rbr.	Sadržaj upisa	Primjedba
2. Vlasnički dio: 1/1		
REPUBLIKA HRVATSKA, OIB: 52634238587		

Rbr.	Sadržaj upisa	Primjedba
Upisi koji vrijede za sve udjele na B listu:		
3.1	Zaprimljeno 23.07.2012. broj Z-37476/12 Na temelju prijedloga Gradskom uredu za imovinsko-pravne poslove i imovinu Grada klasa: UPI 942-02/12-04/13 ur.broj: 412-12-1 od 17. srpnja 2012. godine, zabilježuje se postupak sukladno odredbi čl. 77 Zakona o naknadi za imovinu oduzetu za vrijeme jugoslavenske komunističke vladavine.	ZABILJEŽBA

C
Teretovnica

Rbr.	Sadržaj upisa	Iznos	Primjedba
Tereta nema!			

Potvrđuje se da ovaj izvadak odgovara stanju zemljišne knjige na datum 08.10.2024.

NESLUŽBENA KOPIJA

REPUBLIKA HRVATSKA

Općinski građanski sud u Zagrebu
ZEMLJIŠNOKNJIŽNI ODJEL ZAGREB
Stanje na dan: 08.10.2024. 14:44

Verificirani ZK uložak

Katastarska općina: 999901, GRAD ZAGREB

Broj ZK uloška: 108550

Broj zadnjeg dnevnika: Z-13088/2023
Aktivne plombe:

IZVADAK IZ ZEMLJIŠNE KNJIGE

A
Posjedovnica

PRVI ODJELJAK

Rbr.	Broj zemljišta (kat. čestice)	Oznaka zemljišta	Površina			Primjedba
			jutro	čhv	m2	
1.	**6049/11**	**ULICA GRADA VUKOVARA**			**310**	
		ORANICA			310	
2.	**6049/17**	**UL. GRADA VUKOVARA**			**457**	
		DVORIŠTE			457	
3.	**6049/18**	**UL. GRADA VUKOVARA**			**226**	
		DVORIŠTE			226	
4.	**6049/23**	**ULICA GRADA VUKOVARA**			**173**	
		ORANICA			173	
5.	**6049/26**	**ULICA GRADA VUKOVARA**			**49**	
		ORANICA			49	
		UKUPNO:			**1215**	

DRUGI ODJELJAK

Rbr.	Sadržaj upisa	Primjedba
4.1	Zaprimljeno 22.05.2007.g. pod brojem Z-35036/2007 ZABILJEŽBA, Zbilježuje se da je upis kuće br. 273 i zgrada 1-12 dopušten bez građevne i uporabne dozvole.	ZABILJEŽBA

B
Vlastovnica

Rbr.	Sadržaj upisa	Primjedba
1. Vlasnički dio: 1/1		
REPUBLIKA HRVATSKA		

B
Vlastovnica

Rbr.	Sadržaj upisa	Primjedba
Upisi koji vrijede za sve udjele na B listu:		
2.1	Zaprimljeno 07.05.2003. broj Z-10975/03 Temeljem rješenja broj gornji od 15. studenoga 2012. godine zabilježuje se odbijeni prijedlog Grada Zagreba, Gradskog ureda za imovinko pravne poslove i imovinu grada radi uknjižbe prava vlasništva.	ZABILJEŽBA

C
Teretovnica

Rbr.	Sadržaj upisa	Iznos	Primjedba
Tereta nema!			

Potvrđuje se da ovaj izvadak odgovara stanju zemljišne knjige na datum 08.10.2024.

NESLUŽBENA KOPIJA

REPUBLIKA HRVATSKA

Općinski građanski sud u Zagrebu
ZEMLJIŠNOKNJIŽNI ODJEL ZAGREB
Stanje na dan: 08.10.2024. 14:44

Verificirani ZK uložak

Katastarska općina: 335541, RESNIK

Broj ZK uloška: 108842

Broj zadnjeg dnevnika: Z-458/2016
Aktivne plombe:

IZVADAK IZ ZEMLJIŠNE KNJIGE

A
Posjedovnica
PRVI ODJELJAK

Rbr.	Broj zemljišta (kat. čestice)	Oznaka zemljišta	Površina			Primjedba
			jutro	čhv	m2	
1.	3554/1	ORANICA, ULICA VINKA ŽGANECA			756	Pripis iz uloška 107728
		UKUPNO:			756	

B
Vlastovnica

Rbr.	Sadržaj upisa	Primjedba
1. Vlasnički dio: 1/1		
REPUBLIKA HRVATSKA, OIB: 52634238587		

Rbr.	Sadržaj upisa	Primjedba
Upisi koji vrijede za sve udjele na B listu:		
1.1	Zaprimljeno 12.11.2013. broj Z-50845/13 Temeljem prijedloga zaprimljenog pri Gradskom uredu za imovinsko pravne poslove i imovinu Grada 4. studenog 2013.godine, klasa: UP/I-942-02/13-04/56 zabilježuje se postupak sukladno odredbi čl. 77 Zakona o naknadi za imovinu oduzetu za vrijeme Jugoslavenske komunističke vladavine.	ZABILJEŽBA

C
Teretovnica

Rbr.	Sadržaj upisa	Iznos	Primjedba
Tereta nema!			

Potvrđuje se da ovaj izvadak odgovara stanju zemljišne knjige na datum 08.10.2024.

NESLUŽBENA KOPIJA

REPUBLIKA HRVATSKA

Općinski građanski sud u Zagrebu
ZEMLJIŠNOKNJIŽNI ODJEL ZAGREB
Stanje na dan: 08.10.2024. 14:44

Verificirani ZK uložak

Katastarska općina: 335541, RESNIK

Broj ZK uloška: 109400

Broj zadnjeg dnevnika: Z-5852/2019
Aktivne plombe:

IZVADAK IZ ZEMLJIŠNE KNJIGE

A
Posjedovnica
PRVI ODJELJAK

Rbr.	Broj zemljišta (kat. čestice)	Oznaka zemljišta	Površina			Primjedba
			jutro	čhv	m2	
1.	3553/1	ORANICA GJURE PREJCA			826	
2.	3553/4	ORANICA VINKA ŽGANECA			219	
		UKUPNO:			1045	

B
Vlastovnica

Rbr.	Sadržaj upisa	Primjedba
1. Vlasnički dio: 1/1		
REPUBLIKA HRVATSKA, OIB: 52634238587		

C
Teretovnica

Rbr.	Sadržaj upisa	Iznos	Primjedba
Tereta nema!			

Potvrđuje se da ovaj izvadak odgovara stanju zemljišne knjige na datum 08.10.2024.

NESLUŽBENA KOPIJA

REPUBLIKA HRVATSKA

Općinski sud u Novom Zagrebu
ZEMLJIŠNOKNJIŽNI ODJEL NOVI ZAGREB
Stanje na dan: 09.10.2024. 14:30

Katastarska općina: 335495, ZAPRUDSKI OTOK **Broj ZK uloška: 20249**

Broj zadnjeg dnevnika/Upravnog rješenja: 932-01/2023-09/3960
Aktivne plombe:

Izvadak iz BZP-a

A
Posjedovnica

PRVI ODJELJAK

Rbr.	Broj katastarske čestice	Broj D. L.	Adresa katastarske čestice/Način uporabe katastarske čestice/Način uporabe zgrade, naziv zgrade, kućni broj zgrade	Površina/ m2	PPR
1.	2475		**pruga ZGB-SISAK** PRIRODNO NEPLODNO ZEMLJIŠTE	**64** 64	
2.	2476		**pruga ZGB-SISAK** PRIRODNO NEPLODNO ZEMLJIŠTE	**41** 41	
3.	2477		**pruga ZGB-SISAK** PRIRODNO NEPLODNO ZEMLJIŠTE	**449** 449	
4.	2478		**pruga ZGB-SISAK** PRIRODNO NEPLODNO ZEMLJIŠTE	**2500** 2500	
		UKUPNO:		**3054**	

DRUGI ODJELJAK

Rbr.	Sadržaj upisa	Primjedba
2.1	Zaprimljeno 01.03.2019.g. pod brojem Z-4545/2019 Prvenstveni red upisa: Z-22511/2018 ZABILJEŽBA, odbijene provedbe Prijavnog lista RN-180/2018. s kopijom katastarskog ,potvrđenog od Gradskog ureda za katastar i geodetske poslove Kl: 932-06/2018-02/4378. Ur. br: 251-15-02-4-2018-8. dana 25.10.2018.	

B
Vlastovnica

Rbr.	Sadržaj upisa	Primjedba
1. Vlasnički dio: 1/1		
JAVNO DOBRO U OPĆOJ UPORABI - ŽELJEZNIČKA INFRASTRUKTURA **REPUBLIKA HRVATSKA - upravlja HŽ INFRASTRUKTURA D.O.O., OIB: 39901919995, MIHANOVIĆEVA ULICA 12, 10000 ZAGREB**		

B
Vlastovnica

Rbr.	Sadržaj upisa	Primjedba
Upisi koji vrijede za sve udjele na B listu:		
1.1	Zaprimljeno 01.03.2019.g. pod brojem Z-4545/2019 Prvenstveni red upisa: Z-927/2008 ZABILJEŽBA, ODBIJENI PRIJEDLOG Primljeno: 04. veljače 1999. Z-2202/00, ozn. Z-2268/99 Temeljem rješenja ovog suda broj gornji od 28. studeni 2005. zabilježuje se odbijeni prijedlog Grada Zagreba radi upisa sportskog objekta.	ZABILJEŽBA

C
Teretovnica

Rbr.	Sadržaj upisa	Iznos	Primjedba
1.			
1.1	Zaprimljeno 01.03.2019.g. pod brojem Z-4545/2019 Prvenstveni red upisa: Z-927/2008 UKNJIŽBA, STVARNA SLUŽNOST Primljeno: 5. studenog 1998. Z - 20982/98 Prijenosom nekretnine iz zk. uloška broj 31 iste k.o.Klara prenose se i sljedeći tereti: Primljeno: 29. ožujka 1983. Z - 4846/83 Temeljem pravomoćnog izvršnog rješenja Općine Novi Zagreb, Komiteta za građevinske, komunalne i stambene poslove od 27. siječnja 1983. broj UP-I-05-1-1-252/2-1983. i nacrta služnosti, uknjižuje se pravo služnosti izgradnje i održavanja 20 KV kabla od T.S. 445 Trnsko do nove T.S: Sintal preko čkbr. 3419 i 3444 za korist: **ELEKTRA - PODUZEĆE ZA DISTRIBUCIJU ELEKTRIČNE ENERGIJE, GUNDULIĆEVA BR. 32, ZAGREB**		SLUŽNOST
2.			
2.1	Zaprimljeno 01.03.2019.g. pod brojem Z-4545/2019 Prvenstveni red upisa: Z-927/2008 UKNJIŽBA, STVARNA SLUŽNOST Primljeno: 15. listopada 1985. Z - 14335/85 Temeljem pravomoćnog rješenja Općine Novi Zagreb, Komiteta za građevinske, komunalne i stambene poslove broj UP-I-05/4-2-3234/2-1985. uknjižuje se pravo služnosti za izgradnju i održavanje signalnog kabela između T.S. u Sopotu i T.S. u Botincu na čkbr. 3435/1 za korist: **ELEKTRA-ZAGREB OOUR-DISTRIBUCIJA ELEKTRIČNE ENERGIJE, GUNDULIĆEVA BR. 32, ZAGREB**		SLUŽNOST
3.			

C
Teretovnica

Rbr.	Sadržaj upisa	Iznos	Primjedba
3.1	Zaprimljeno 01.03.2019.g. pod brojem Z-4545/2019 Prvenstveni red upisa: Z-927/2008 UKNJIŽBA, STVARNA SLUŽNOST Primljeno: 19. studenoga 1985. Z - 16232/85 Temeljem pravomoćnog rješenja, Komiteta za građevinske, komunalne i stambene poslove Općine Novi Zagreb, od 03. listopada 1985. broj UP-I-05/4-1-3609/4-85 uknjižuje se pravo služnosti postavljanja i održavanja vodovodnog priključka u naseljima Savski gaj i Trokut u sklopu izgradnje Tramvajske pruge Sopot - Savska 2a, za korist: **SIZ ZA PROMET, BRAĆE DOMANY BR. 4, ZAGREB**		SLUŽNOST
4.			
4.1	Zaprimljeno 01.03.2019.g. pod brojem Z-4545/2019 Prvenstveni red upisa: Z-927/2008 UKNJIŽBA, STVARNA SLUŽNOST Primljeno: 26. studenog 1985. Z - 16705/85 Na temelju rješenja Općine Novi Zagreb od 12. rujna 1985. broj UP/I-05/4-1-2843/4-1985 i kopije plana uknjižuje se pravo služnosti postavljanja i održavanja kolektora Južni Zagreb preko čkbr. 3419, 3444 i 3442 za korist: **KANALIZACIJA ZAGREB, FOLNEGOVIĆEVA BB**		SLUŽNOST
5.			
5.1	Zaprimljeno 01.03.2019.g. pod brojem Z-4545/2019 Prvenstveni red upisa: Z-17168/2010 ZABILJEŽBA, ODBAČENI PRIJEDLOG, predlagatelja Grada Zagreb-Gradskog ureda za imovinsko pravne poslove i imovinu grada, upis uprava služnosti .		
6.			
6.1	Zaprimljeno 01.03.2019.g. pod brojem Z-4545/2019 Prvenstveni red upisa: Z-14702/2018 UKNJIŽBA, STVARNA SLUŽNOST, UGOVOR BR.S-53/18 O OSNIVANJU PRAVA SLUŽNOSTI OD 19.LIPNJA 2018.G., radi izgradnje STP Utinjska – Radmanovačka na dijelu čkbr.3419/1 u površini služnosti od 41,84 m2, na dijelu čkbr.3419/14 u površini služnosti od 12,51 m2, na dijelu čkbr.3419/11 u površini služnosti od 3,41 m2, na dijelu čkbr.3419/10 u površini služnosti od 5,99 m2 za korist: **GRADSKA PLINARA ZAGREB D.O.O., OIB: 20985255037, RADNIČKA CESTA 1, 10000 ZAGREB**		

Potvrđuje se da ovaj izvadak odgovara stanju baze zemljišnih podataka na datum 09.10.2024.

PRESLIK IZ GEOPORTALA ZAGREBAČKE INFRASTRUKTURE PROSTORNIH PODATAKA
RADNI MATERIJAL ZA k.č. 2773/4 k.o. DUBRAVA

Približno mjerilo: 1:1000

Ukupna površina (m²)	Uk. grafička površina (m²)
1776	1776.34

Stanje evidencije katastra od prethodnog dana.

Napomena: ovaj preslik ne može se koristiti kao dokument iz službene evidencije katastarskog operata ili Plana, ne može se koristiti za konačno određivanje prostornih odnosa među podacima, niti može zamijeniti bilo koji službeni akt.

Ispisao: KARMEN PEČENKO MEZAK, 09.10.2024.

PRESLIK IZ GEOPORTALA ZAGREBAČKE INFRASTRUKTURE PROSTORNIH PODATAKA
RADNI MATERIJAL ZA k.č. 2773/4 k.o. DUBRAVA

Približno mjerilo: 1:1000

Ukupna površina (m²)	Uk. grafička površina (m²)	D (m²)
1776	1776.34	1776.34

Stanje evidencije katastra od prethodnog dana.

Napomena: ovaj preslik ne može se koristiti kao dokument iz službene evidencije katastarskog operata ili Plana, ne može se koristiti za konačno određivanje prostornih odnosa među podacima, niti može zamijeniti bilo koji službeni akt.

Zbog niza stručnih i tehničkih razloga, "Ukupna površina" ne mora biti jednaka službenoj (tzv. knjižnoj) površini čestice, a površine navedene u tablici mogu poslužiti isključivo kao orjentacijske vrijednosti.

Ispisao: KARMEN PEČENKO MEZAK, 09.10.2024.

GRAFIČKI PREKLOP KATASTARSKOG STANJA SA ZEMLJIŠNOKNJIŽNIM

K.O. DUBRAVA

LEGENDA:

granica zemljišnoknjižnih čestica k.o. Resnik

STRUKTURA VLASNIŠTVA:

GRAD ZAGREB

REPUBLIKA HRVATSKA

DRUŠTVENO VLASNIŠTVO

DRUŠTVENO VLASNIŠTVO - PRAVO KORIŠTENJA FIZIČKIH OSOBA

ZAHTJEVA ZA POVRAT U TIJEKU

Datum ispisa: 02. rujna 2024.

Izradio: Josip Foruglaš

GRAFIČKI PREKLOP KATASTARSKOG STANJA SA ZEMLJIŠNOKNJIŽNIM

K.O. DUBRAVA

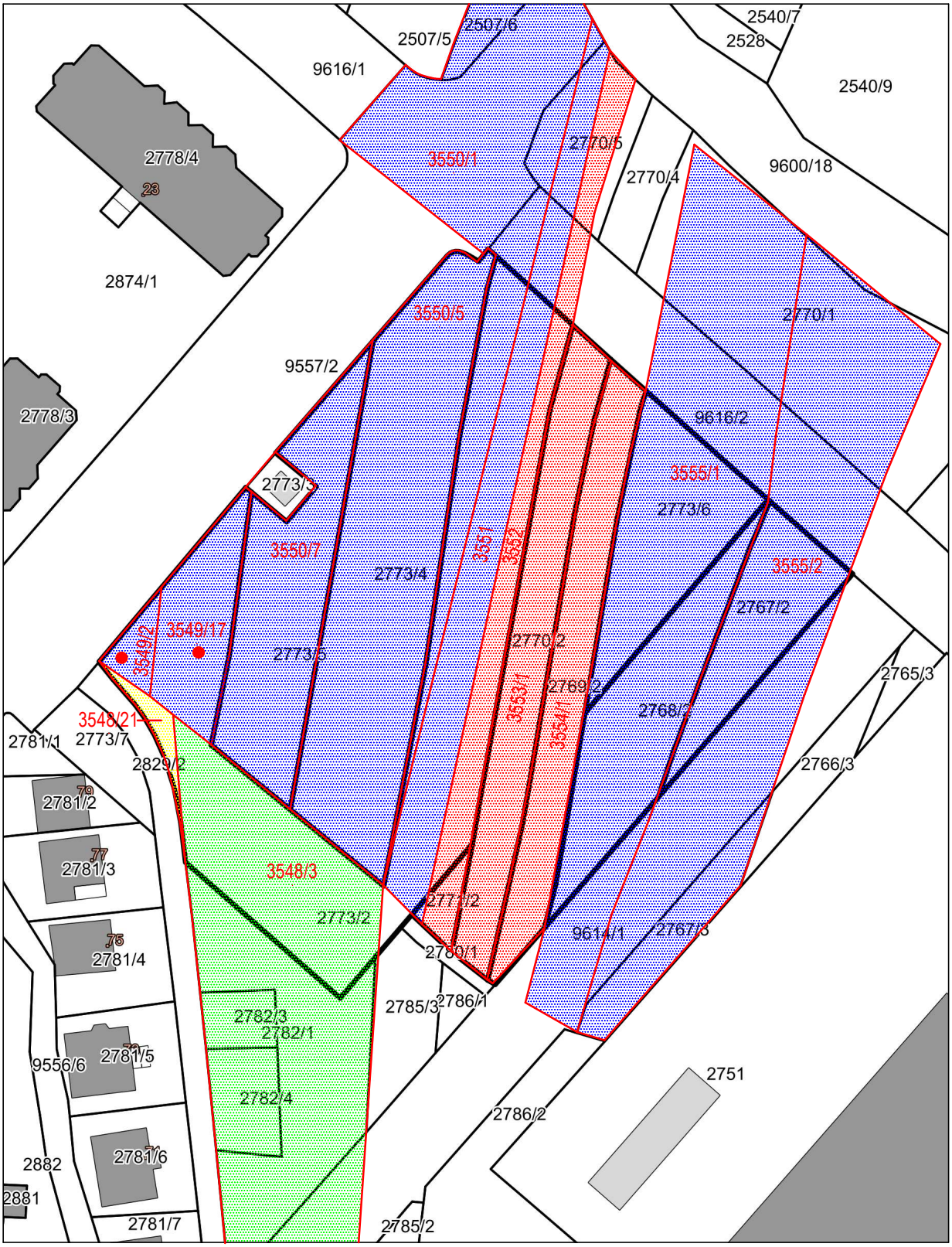

LEGENDA:

granica zemljišnoknjižnih čestica k.o. Resnik

STRUKTURA VLASNIŠTVA:

- GRAD ZAGREB
- REPUBLIKA HRVATSKA
- DRUŠTVENO VLASNIŠTVO
- DRUŠTVENO VLASNIŠTVO - PRAVO KORIŠTENJA FIZIČKIH OSOBA

● ZAHTJEVA ZA POVRAT U TIJEKU

Datum ispisa: 02. rujna 2024.

Izradio: Josip Foruglaš

PRESLIK IZ GEOPORTALA ZAGREBAČKE INFRASTRUKTURE PROSTORNIH PODATAKA
RADNI MATERIJAL ZA k.č. 6305/1 k.o. DONJE VRAPČE

Približno mjerilo: 1:1000

Ukupna površina (m²)	Uk. grafička površina (m²)	D (m²)
1984	1992.64	1992.64

Stanje evidencije katastra od prethodnog dana.

Napomena: ovaj preslik ne može se koristiti kao dokument iz službene evidencije katastarskog operata ili Plana, ne može se koristiti za konačno određivanje prostornih odnosa među podacima, niti može zamijeniti bilo koji službeni akt.

Zbog niza stručnih i tehničkih razloga, "Ukupna površina" ne mora biti jednaka službenoj (tzv. knjižnoj) površini čestice, a površine navedene u tablici mogu poslužiti isključivo kao orjentacijske vrijednosti.

Ispisao: KARMEN PEČENKO MEZAK, 09.10.2024.

k.o. Donje Vrapče

RADNI MATERIJAL

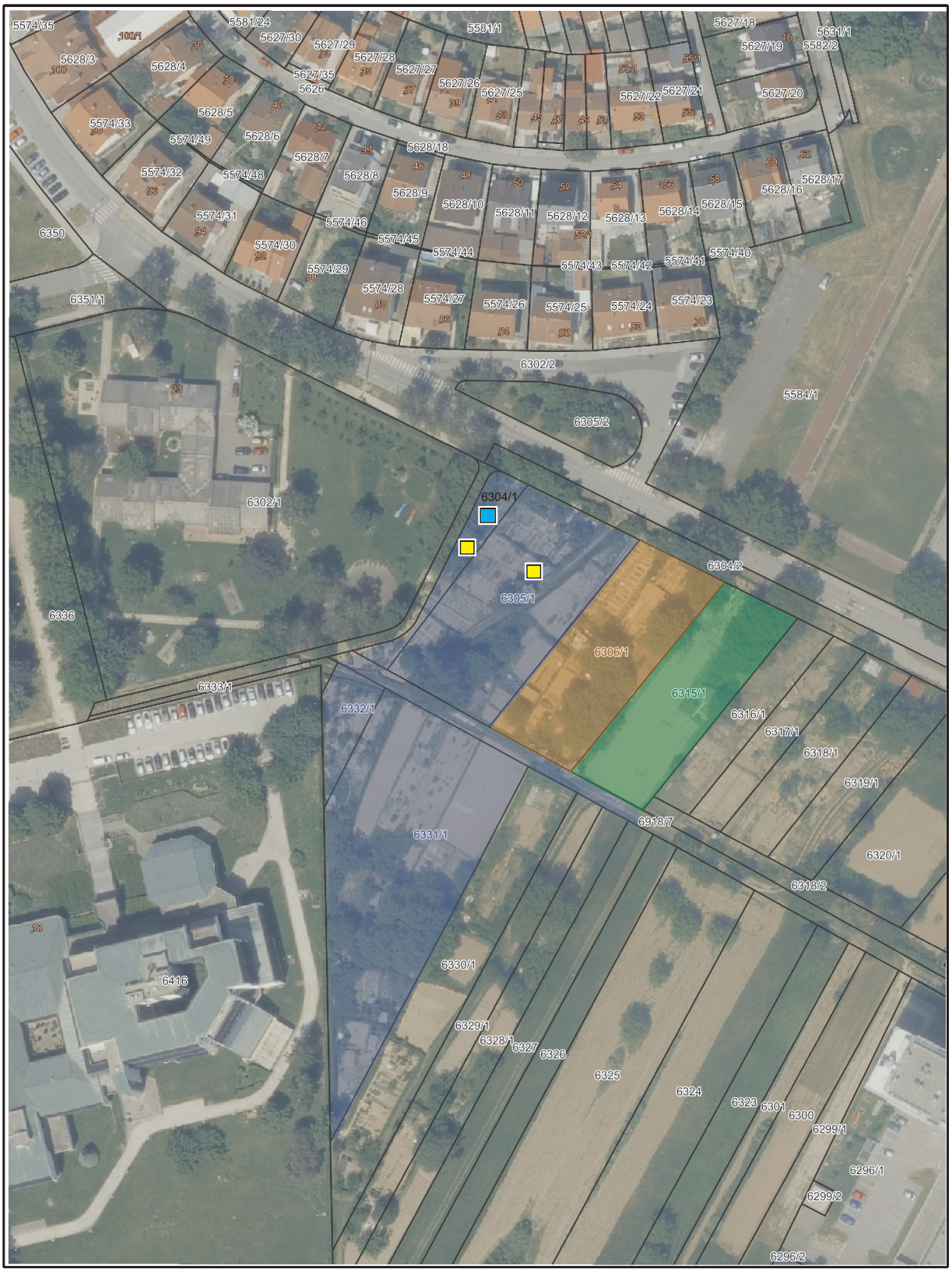

rujan 2024.

Grad Zagreb

ZABILJEŽBA, prijava upisa Republike Hrvatske radi upisa zabilježbe postupka radi povrata oduzete (nije nađen zahtjev RH za utvrđenje vlasništva)

suvlasništvo: Grad Zagreb u 1598/2958 dijela
RH u 1360/2958 dijela

Republika Hrvatska

postupak povrata u tijeku - fizičke osobe

k.o. Donje Vrapče

RADNI MATERIJAL

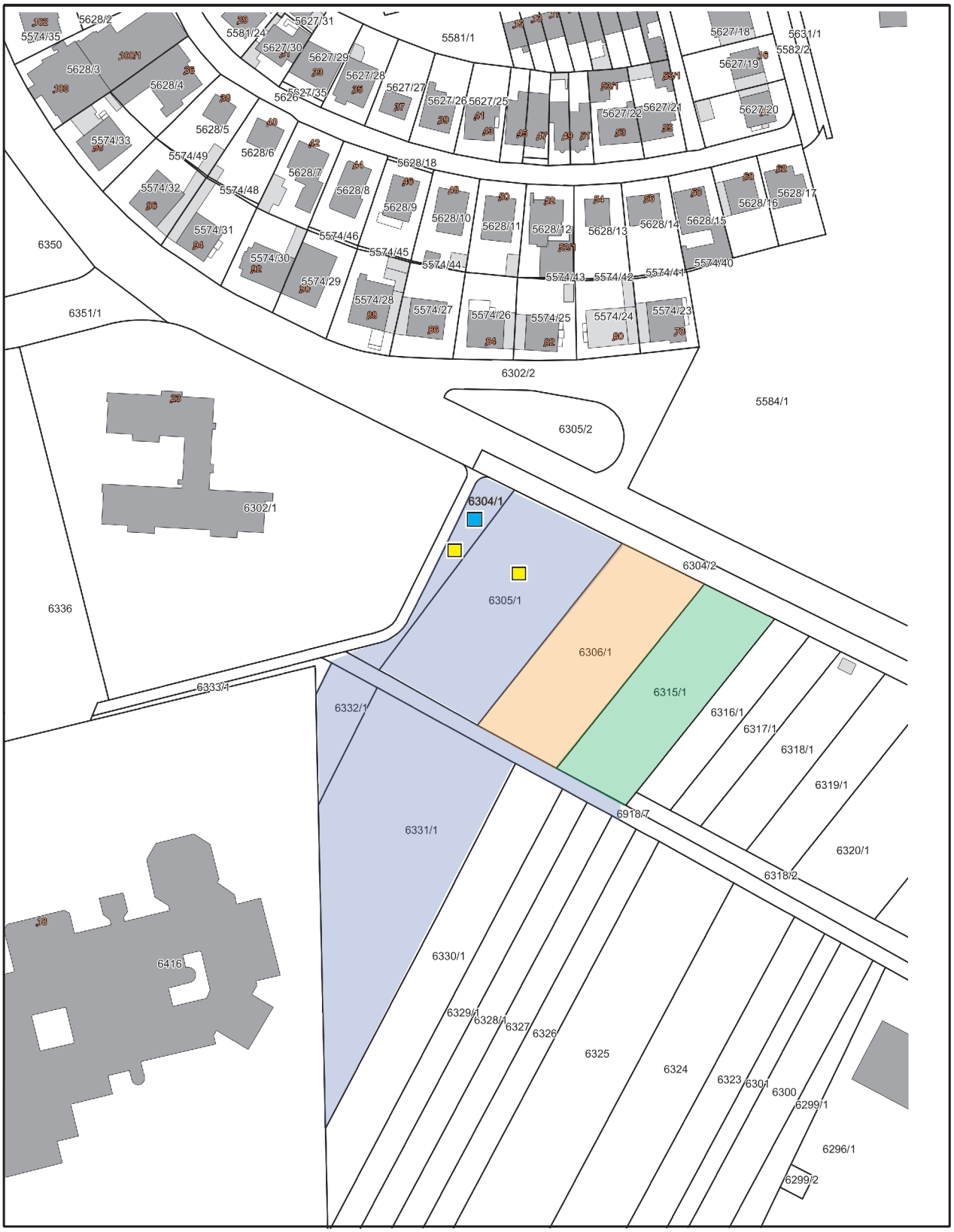

rujan 2024.

Grad Zagreb

ZABILJEŽBA, prijava upisa Republike Hrvatske radi upisa zabilježbe postupka radi povrata oduzete (nije nađen zahtjev RH za utvrđenje vlasništva)

suvlasništvo: Grad Zagreb u 1598/2958 dijela
RH u 1360/2958 dijela

Republika Hrvatska

postupak povrata u tijeku - fizičke osobe

PRESLIK IZ GEOPORTALA ZAGREBAČKE INFRASTRUKTURE PROSTORNIH PODATAKA
RADNI MATERIJAL ZA k.č. 22/3 k.o. JAKUŠEVEC



Približno mjerilo: 1:1000

Ukupna površina (m²)	Uk. grafička površina (m²)
5758	5729.07

Stanje evidencije katastra od prethodnog dana.

Napomena: ovaj preslik ne može se koristiti kao dokument iz službene evidencije katastarskog operata ili Plana, ne može se koristiti za konačno određivanje prostornih odnosa među podacima, niti može zamijeniti bilo koji službeni akt.

Ispisao: KARMEN PEČENKO MEZAK, 09.10.2024.

PRESLIK IZ GEOPORTALA ZAGREBAČKE INFRASTRUKTURE PROSTORNIH PODATAKA
RADNI MATERIJAL ZA k.č. 22/3 k.o. JAKUŠEVEC

Približno mjerilo: 1:1000

Ukupna površina (m²)	Uk. grafička površina (m²)	(m²)	M1 (m²)
5758	5729.07	153.98	5575.09

Stanje evidencije katastra od prethodnog dana.

Napomena: ovaj preslik ne može se koristiti kao dokument iz službene evidencije katastarskog operata ili Plana, ne može se koristiti za konačno određivanje prostornih odnosa među podacima, niti može zamijeniti bilo koji službeni akt.

Zbog niza stručnih i tehničkih razloga, "Ukupna površina" ne mora biti jednaka službenoj (tzv. knjižnoj) površini čestice, a površine navedene u tablici mogu poslužiti isključivo kao orjentacijske vrijednosti.

Ispisao: KARMEN PEČENKO MEZAK, 09.10.2024.

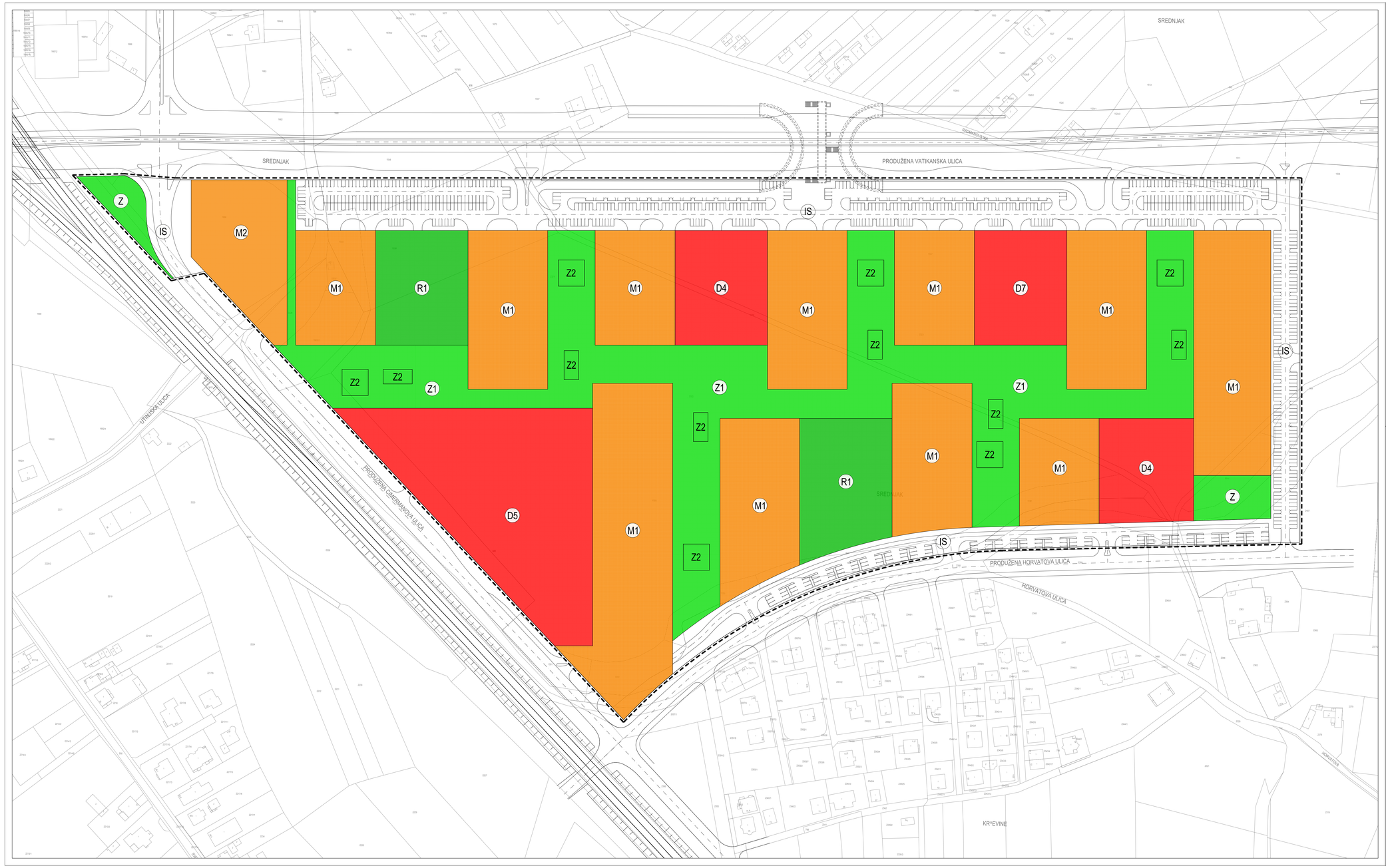

IZMJENE I DOPUNE URBANISTIČKOG PLANA UREĐENJA PODBREŽJE

1. KORIŠTENJE I NAMJENA POVRŠINA

MJ. 1:1000

TUMAČ ZNAKOVLJA:

- M1 — MJEŠOVITA - PRETEŽITO STAMBENA NAMJENA
- M2 — MJEŠOVITA - PRETEŽITO POSLOVNA NAMJENA
- D4 — JAVNA I DRUŠTVENA NAMJENA - PREDŠKOLSKA
- D5 — JAVNA I DRUŠTVENA NAMJENA - ŠKOLSKA
- D7 — JAVNA I DRUŠTVENA NAMJENA - KULTURNA
- R1 — ŠPORTSKO-REKREACIJSKA NAMJENA - ŠPORT S GRADNJOM
- Z — ZAŠTITNE ZELENE POVRŠINE
- Z1 — JAVNI PARK
- Z2 — DJEČJE IGRALIŠTE 0-6 GODINA NAČELNA LOKACIJA
- Z2 — DJEČJE IGRALIŠTE 7-18 GODINA NAČELNA LOKACIJA
- IS — POVRŠINE INFRASTRUKTURNIH SUSTAVA
- OBUHVAT PLANA

1:s — 0 25 50 100m

Logrubis d.o.o.
Medulićeva 17, 10 000 Zagreb
T 01 4848 207 F 01 4848 208
www.log-urbis.hr

LOG-URBIS ARHITEKT URA-URBA NIZAM

GRAD ZAGREB

Naziv prostornog plana:
IZMJENE I DOPUNE URBANISTIČKOG PLANA UREĐENJA PODBREŽJE

Naziv kartografskog prikaza:
KORIŠTENJE I NAMJENA POVRŠINA

Broj kartografskog prikaza: 1.	Mjerilo kartografskog prikaza: 1 : 1000
Odluka Gradske Skupštine Grada Zagreba o izradi Izmjena i dopuna Urbanističkog plana uređenja Podbrežje (Službeni glasnik Grada Zagreba 8/09)	Odluka Gradske Skupštine Grada Zagreba o donošenju Izmjena i dopuna Urbanističkog plana uređenja Podbrežje (Službeni glasnik Grada Zagreba 12/11)
Javna rasprava objavljena je: 05.03.2011.	Javni uvid održan je: 16.03.2011. - 30.03.2011.
Pečat Gradskog ureda za prostorno uređenje, izgradnju Grada, graditeljstvo, komunalne poslove i promet odgovornog za provođenje javne rasprave: M.P.	Pročelnik Gradskog ureda za prostorno uređenje, izgradnju Grada, graditeljstvo, komunalne poslove i promet: Davor Jelavić, dipl.oec. Odgovorna osoba za provođenje javne rasprave: Dragica Barešić, dipl.ing.arh.
Izrađivač plana: LOG-URBIS d.o.o., Medulićeva 17, 10000 Zagreb	
Pečat pravne osobe koja je izradila plan: M.P.	Odgovorna osoba: Radovan Šobat, ing.arh.
Pečat odgovorne voditeljice izrade plana: M.P.	Odgovorna voditeljica izrade plana : Tea Horvat, dipl.ing.arh.

Koordinatori plana:
- za Gradski ured za prostorno uređenje, izgradnju Grada, graditeljstvo, komunalne poslove i promet: Dragica Barešić, dipl.ing.arh.
- za LOG-URBIS d.o.o. : Tea Horvat, dipl.ing.arh.

Stručni tim LOG-URBIS d.o.o. u izradi plana:
Tea Horvat, dipl.ing.arh., Radovan Šobat, ing.arh., Hrvoje Babić, dipl.ing.arh., Silvija Čobanov, dipl.ing.arh., Sanja Runjić, dipl.ing.arh., mrsc. Zdenko Lanović, dipl.ing.prom., Silvio Zagar, dipl.ing.prom., Kazimir Rehlicki, dipl.ing.prom., Natalia Lončar Bušić, dipl.soc., Krešimir Jušić, dipl.iur., Jadranka Janjić, dipl.ing.šum.

Pečat Gradske skupštine Grada Zagreba: M.P.	Predsjednik Gradske skupštine Grada Zagreba: Boris Šprem, dipl.iur.
Pečat nadležnog tijela: M.P.	Istovjetnost ovog prostornog plana s izvornikom ovjeravaz:

PRESLIK IZ GEOPORTALA ZAGREBAČKE INFRASTRUKTURE PROSTORNIH PODATAKA
RADNI MATERIJAL ZA k.č. 22/3 k.o. JAKUŠEVEC

Približno mjerilo: 1:1000

Ukupna površina (m²)	Uk. grafička površina (m²)	(m²)	M1 (m²)
5758	5729.07	153.98	5575.09

Stanje evidencije katastra od prethodnog dana.

Napomena: ovaj preslik ne može se koristiti kao dokument iz službene evidencije katastarskog operata ili Plana, ne može se koristiti za konačno određivanje prostornih odnosa među podacima, niti može zamijeniti bilo koji službeni akt.

Zbog niza stručnih i tehničkih razloga, "Ukupna površina" ne mora biti jednaka službenoj (tzv. knjižnoj) površini čestice, a površine navedene u tablici mogu poslužiti isključivo kao orjentacijske vrijednosti.

Ispisao: KARMEN PEČENKO MEZAK, 09.10.2024.

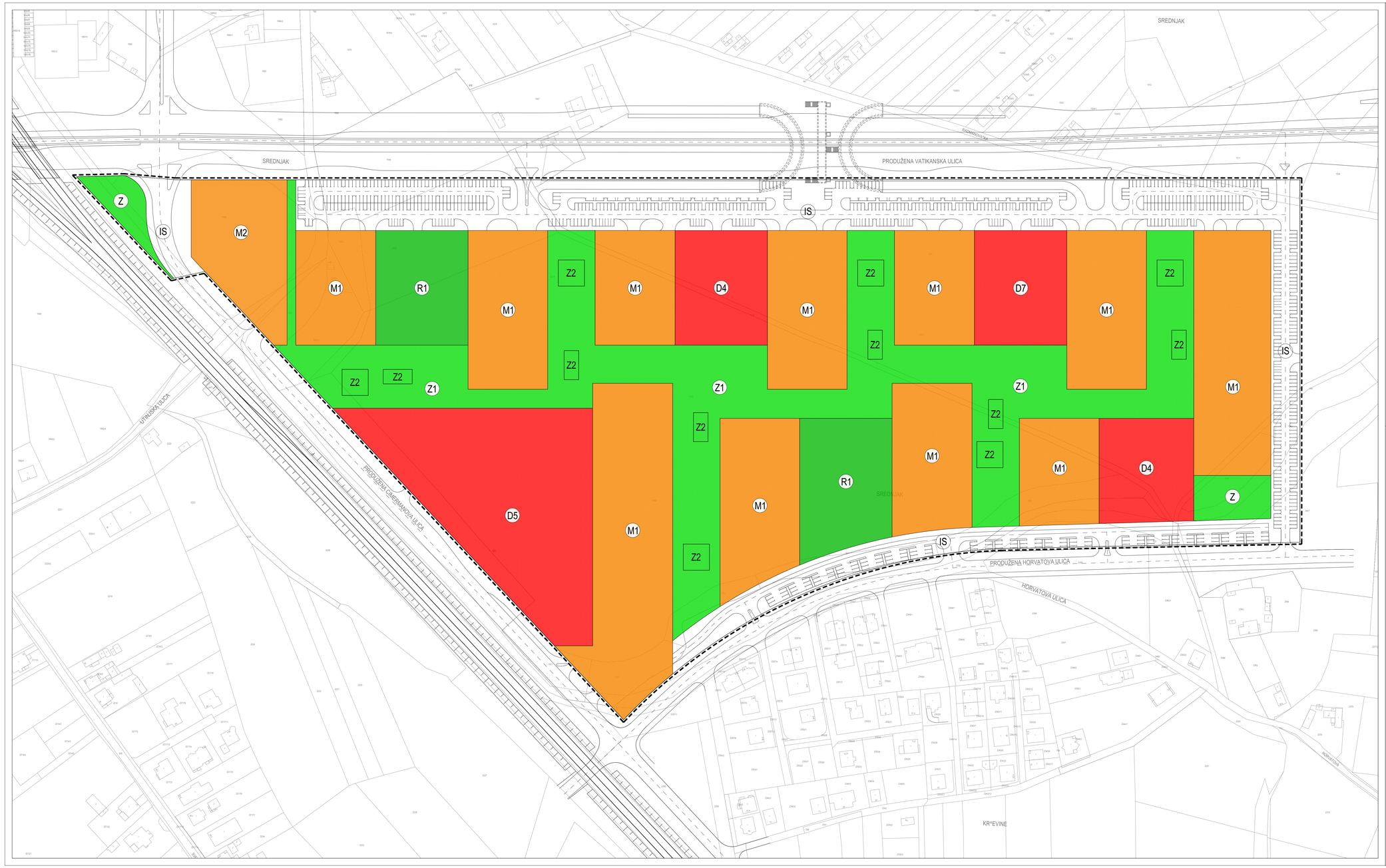

IZMJENE I DOPUNE URBANISTIČKOG PLANA UREĐENJA PODBREŽJE

1. KORIŠTENJE I NAMJENA POVRŠINA

MJ. 1:1000

TUMAČ ZNAKOVLJA:

- M1 — MJEŠOVITA - PRETEŽITO STAMBENA NAMJENA
- M2 — MJEŠOVITA - PRETEŽITO POSLOVNA NAMJENA
- D4 — JAVNA I DRUŠTVENA NAMJENA - PREDŠKOLSKA
- D5 — JAVNA I DRUŠTVENA NAMJENA - ŠKOLSKA
- D7 — JAVNA I DRUŠTVENA NAMJENA - KULTURNA
- R1 — ŠPORTSKO-REKREACIJSKA NAMJENA - ŠPORT S GRADNJOM
- Z — ZAŠTITNE ZELENE POVRŠINE
- Z1 — JAVNI PARK
- Z2 — DJEČJE IGRALIŠTE 0-6 GODINA NAČELNA LOKACIJA
- Z2 — DJEČJE IGRALIŠTE 7-18 GODINA NAČELNA LOKACIJA
- IS — POVRŠINE INFRASTRUKTURNIH SUSTAVA
- OBUHVAT PLANA

1:s — 0 25 50 100m

Logrubis d.o.o.
Medulićeva 17, 10 000 Zagreb
T 01 4848 207 F 01 4848 208
www.log-urbis.hr

LOG-URBIS ARHITEKT URA-URBA NIZAM

GRAD ZAGREB

Naziv prostornog plana:
IZMJENE I DOPUNE URBANISTIČKOG PLANA UREĐENJA PODBREŽJE

Naziv kartografskog prikaza:
KORIŠTENJE I NAMJENA POVRŠINA

Broj kartografskog prikaza: 1.	Mjerilo kartografskog prikaza: 1 : 1000
Odluka Gradske Skupštine Grada Zagreba o izradi Izmjena i dopuna Urbanističkog plana uređenja Podbrežje (Službeni glasnik Grada Zagreba 8/09)	Odluka Gradske Skupštine Grada Zagreba o donošenju Izmjena i dopuna Urbanističkog plana uređenja Podbrežje (Službeni glasnik Grada Zagreba 12/11)
Javna rasprava objavljena je: 05.03.2011.	Javni uvid održan je: 16.03.2011. - 30.03.2011.
Pečat Gradskog ureda za prostorno uređenje, izgradnju Grada, graditeljstvo, komunalne poslove i promet odgovornog za provođenje javne rasprave: M.P.	Pročelnik Gradskog ureda za prostorno uređenje, izgradnju Grada, graditeljstvo, komunalne poslove i promet: Davor Jelavić, dipl.oec. Odgovorna osoba za provođenje javne rasprave: Dragica Barešić, dipl.ing.arh.
Izrađivač plana: LOG-URBIS d.o.o., Medulićeva 17, 10000 Zagreb	
Pečat pravne osobe koja je izradila plan: M.P.	Odgovorna osoba: Radovan Šobat, ing.arh.
Pečat odgovorne voditeljice izrade plana: M.P.	Odgovorna voditeljica izrade plana : Tea Horvat, dipl.ing.arh.

Koordinatori plana:
- za Gradski ured za prostorno uređenje, izgradnju Grada, graditeljstvo, komunalne poslove i promet: Dragica Barešić, dipl.ing.arh.
- za LOG-URBIS d.o.o. : Tea Horvat, dipl.ing.arh.

Stručni tim LOG-URBIS d.o.o. u izradi plana:
Tea Horvat, dipl.ing.arh., Radovan Šobat, ing.arh., Hrvoje Babić, dipl.ing.arh., Silvija Čobanov, dipl.ing.arh., Sanja Runjić, dipl.ing.arh., mrsc. Zdenko Lanović, dipl.ing.prom., Silvio Zagar, dipl.ing.prom., Kazimir Rehlicki, dipl.ing.prom., Natalia Lončar Bušić, dipl.soc., Krešimir Jušić, dipl.iur., Jadranka Janjić, dipl.ing.šum.

Pečat Gradske skupštine Grada Zagreba: M.P.	Predsjednik Gradske skupštine Grada Zagreba: Boris Šprem, dipl.iur.
Pečat nadležnog tijela: M.P.	Istovjetnost ovog prostornog plana s izvornikom ovjeravaz:

PRESLIK IZ GEOPORTALA ZAGREBAČKE INFRASTRUKTURE PROSTORNIH PODATAKA
RADNI MATERIJAL ZA k.č. 2478 k.o. ZAPRUDSKI OTOK

Približno mjerilo: 1:1000

Ukupna površina (m²)	Uk. grafička površina (m²)
2500	2499.55

Stanje evidencije katastra od prethodnog dana.

Napomena: ovaj preslik ne može se koristiti kao dokument iz službene evidencije katastarskog operata ili Plana, ne može se koristiti za konačno određivanje prostornih odnosa među podacima, niti može zamijeniti bilo koji službeni akt.

Ispisao: KARMEN PEČENKO MEZAK, 09.10.2024.

PRESLIK IZ GEOPORTALA ZAGREBAČKE INFRASTRUKTURE PROSTORNIH PODATAKA
RADNI MATERIJAL ZA k.č. 2478 k.o. ZAPRUDSKI OTOK

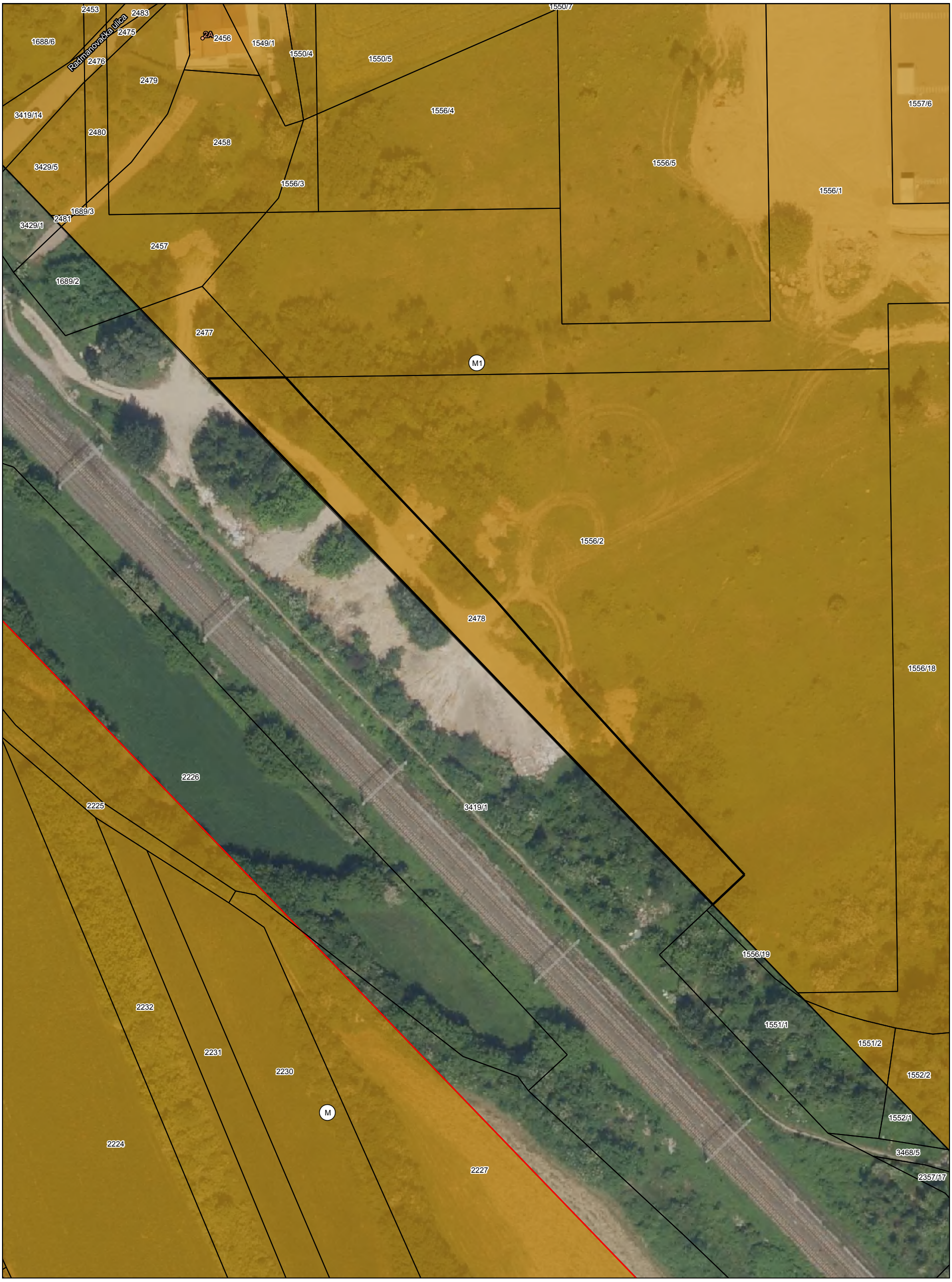

Približno mjerilo: 1:1000

Ukupna površina (m²)	Uk. grafička površina (m²)	M1 (m²)
2500	2499.55	2499.55

Stanje evidencije katastra od prethodnog dana.

Napomena: ovaj preslik ne može se koristiti kao dokument iz službene evidencije katastarskog operata ili Plana, ne može se koristiti za konačno određivanje prostornih odnosa među podacima, niti može zamijeniti bilo koji službeni akt.

Zbog niza stručnih i tehničkih razloga, "Ukupna površina" ne mora biti jednaka službenoj (tzv. knjižnoj) površini čestice, a površine navedene u tablici mogu poslužiti isključivo kao orjentacijske vrijednosti.

Ispisao: KARMEN PEČENKO MEZAK, 09.10.2024.

k.o. Peščenica

preklop UPU Heinzelova - Vukovarska - D4 status vlasništva u z.k.

RADNI MATERIJAL

k.o. Peščenica

preklop UPU Heinzelova - Vukovarska - D4 status vlasništva u z.k.
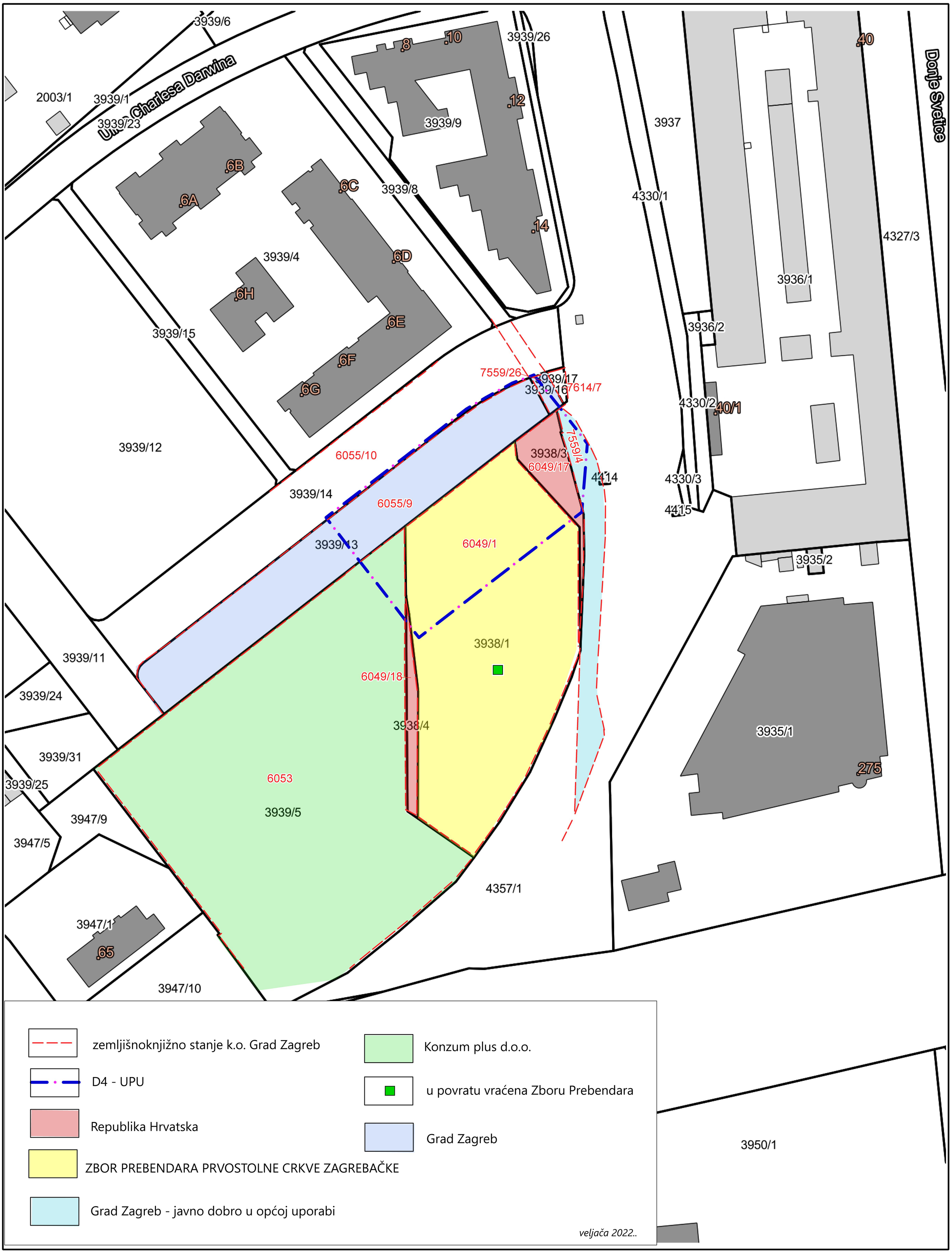
RADNI MATERIJAL