GENERALNI URBANISTIČKI PLAN GRADA ZAGREBA - IZMJENE I DOPUNE 2019.

KONAČNI PRIJEDLOG PLANA

1. KORIŠTENJE I NAMJENA PROSTORA

ZAGREB-5

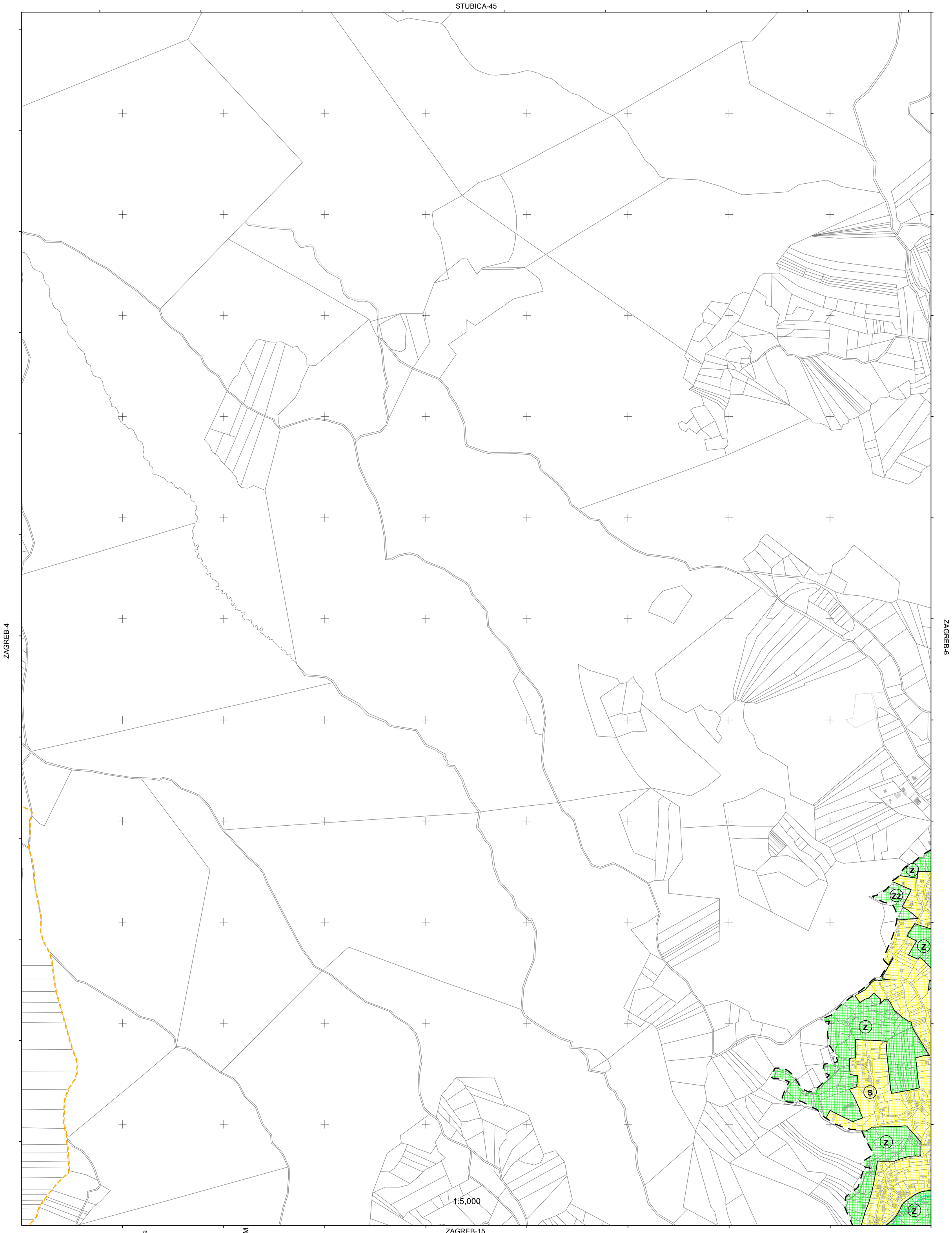

katastarske općine

podjela listova HTRS96/TM

5-12-2-105-9	5-13-2-105-9
5-17-2-105-9	5-18-2-105-9

100 50 0 100 200 300 400 500

MJERILO 1:5000

Podloga: katastarska podloga, prosinac 2016
Gradski ured za katastar i geodetske poslove Grada

Nositelj izrade: Gradski ured za strategijsko planiranje i razvoj Grada

Stručni izrađivač: Zavod za prostorno uređenje Grada Zagreba

Odluka o izradi: Odluka o izradi izmjena i dopuna Generalnog urbanističkog plana grada Zagreba (Službeni glasnik 15/15, 12/16)

Koordinatni sistem: HTRS96 Croatia TM
Projekcija: Transverse Mercator
Datum: Croatian Terrestrial Reference System
Mjerna jedinica: Metar

GENERALNI URBANISTIČKI PLAN GRADA ZAGREBA - IZMJENE I DOPUNE 2019.

KONAČNI PRIJEDLOG PLANA

1. KORIŠTENJE I NAMJENA PROSTORA

ZAGREB-5

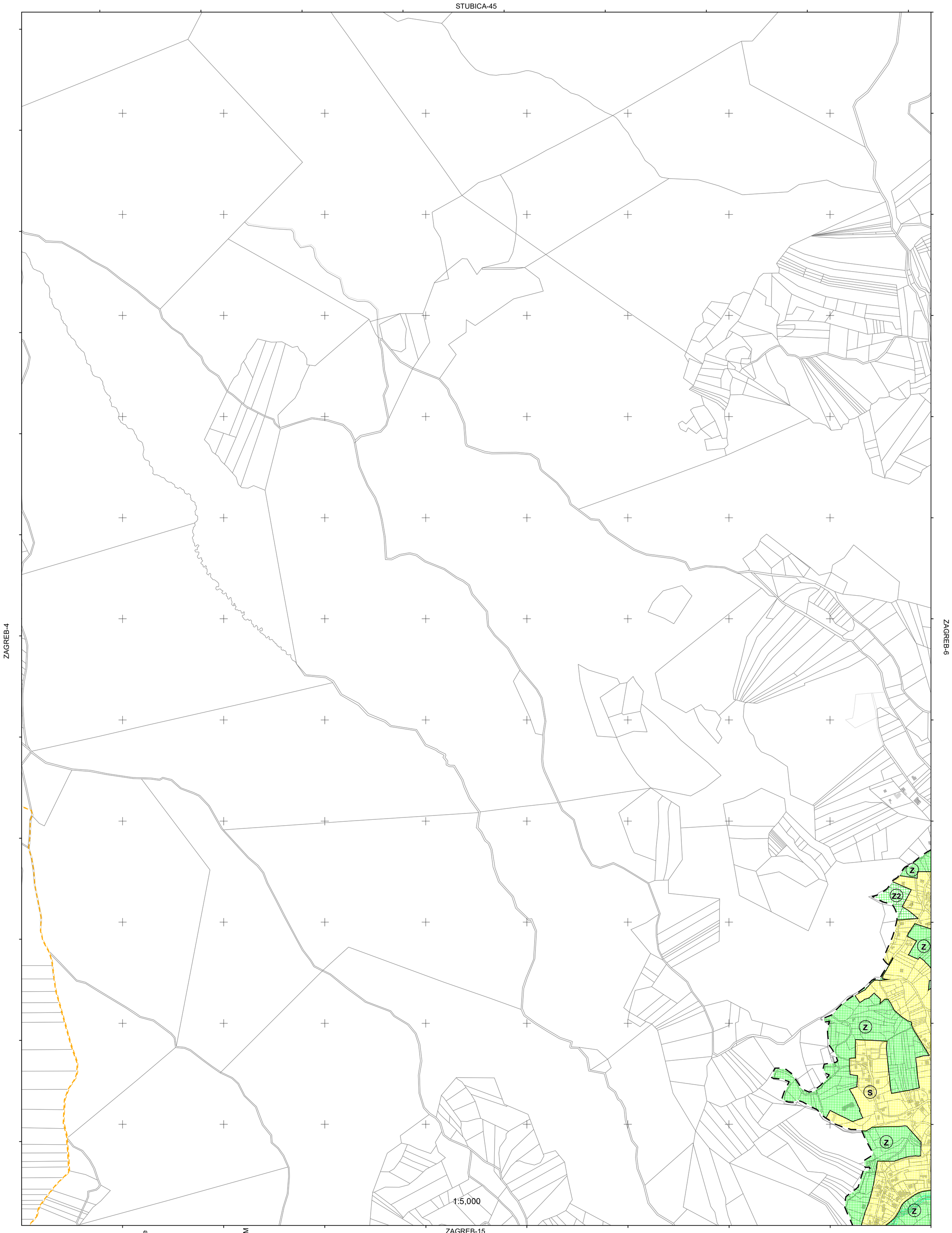

katastarske općine

podjela listova HTRS96/TM

5-12-2-105-9	5-13-2-105-9
5-17-2-105-9	5-18-2-105-9

100 50 0 100 200 300 400 500

MJERILO 1:5000

Podloga: katastarska podloga, prosinac 2016
Gradski ured za katastar i geodetske poslove Grada

Nositelj izrade: Gradski ured za strategijsko planiranje i razvoj Grada

Stručni izrađivač: Zavod za prostorno uređenje Grada Zagreba

Odluka o izradi: Odluka o izradi izmjena i dopuna Generalnog urbanističkog plana grada Zagreba (Službeni glasnik 15/15, 12/16)

Koordinatni sistem: HTRS96 Croatia TM
Projekcija: Transverse Mercator
Datum: Croatian Terrestrial Reference System
Mjerna jedinica: Metar

GENERALNI URBANISTIČKI PLAN GRADA ZAGREBA - IZMJENE I DOPUNE 2019.

KONAČNI PRIJEDLOG PLANA

1. KORIŠTENJE I NAMJENA PROSTORA

ZAGREB-6

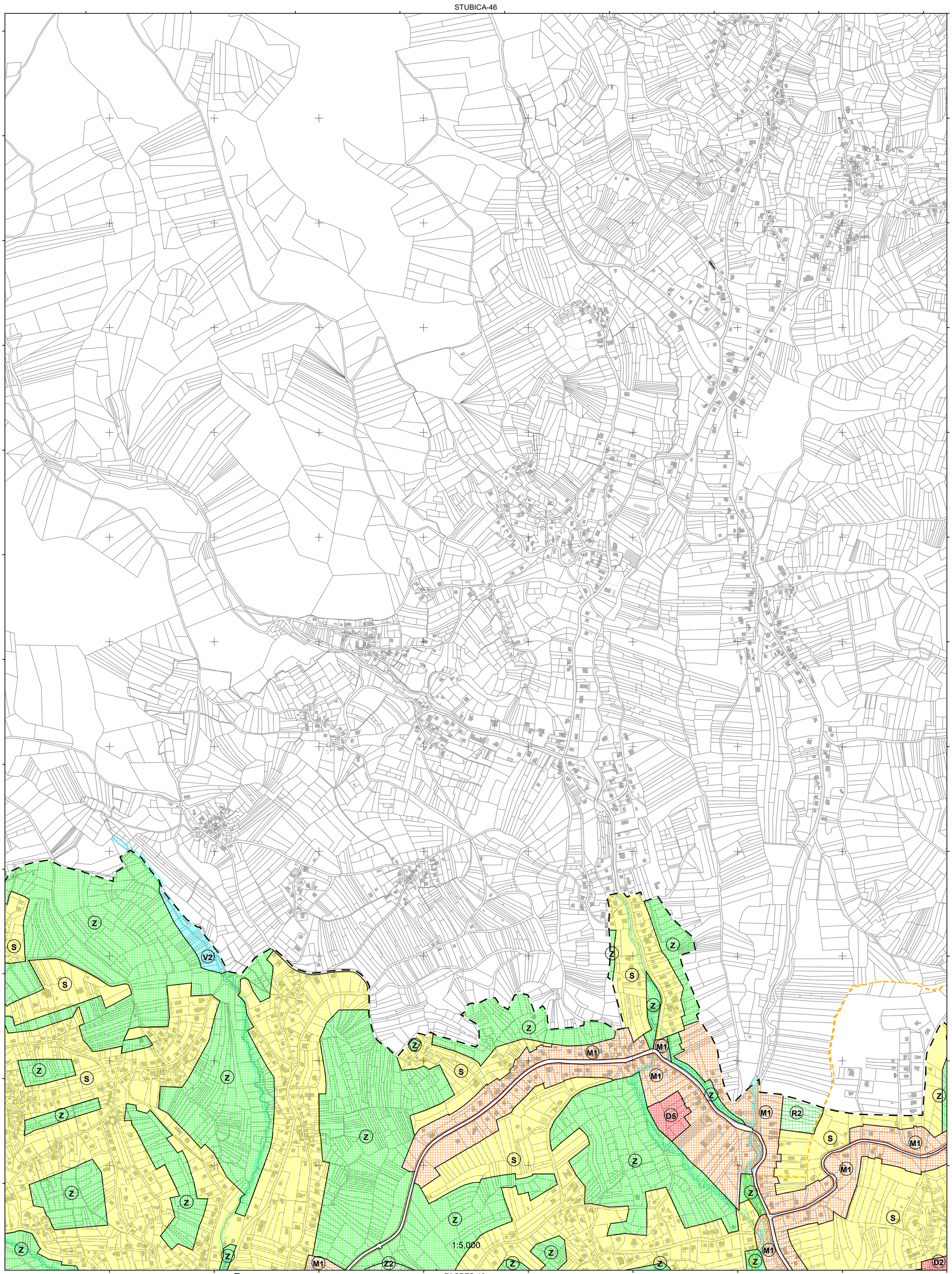

katastarske općine

podjela listova HTRS96/TM

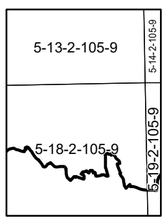

100 50 0 100 200 300 400 500

MJERILO 1:5000

Podloga: katastarska podloga, prosinac 2016
Gradski ured za katastar i geodetske poslove Grada

Nositelj izrade: Gradski ured za strategijsko planiranje i razvoj Grada

Stručni izrađivač: Zavod za prostorno uređenje Grada Zagreba

Odluka o izradi: Odluka o izradi izmjena i dopuna Generalnog urbanističkog plana grada Zagreba (Službeni glasnik 15/15, 12/16)

Koordinatni sistem: HTRS96 Croatia TM
Projekcija: Transverse Mercator
Datum: Croatian Terrestrial Reference System
Mjerna jedinica: Metar

GENERALNI URBANISTIČKI PLAN GRADA ZAGREBA - IZMJENE I DOPUNE 2019.

KONAČNI PRIJEDLOG PLANA

1. KORIŠTENJE I NAMJENA PROSTORA

ZAGREB-7

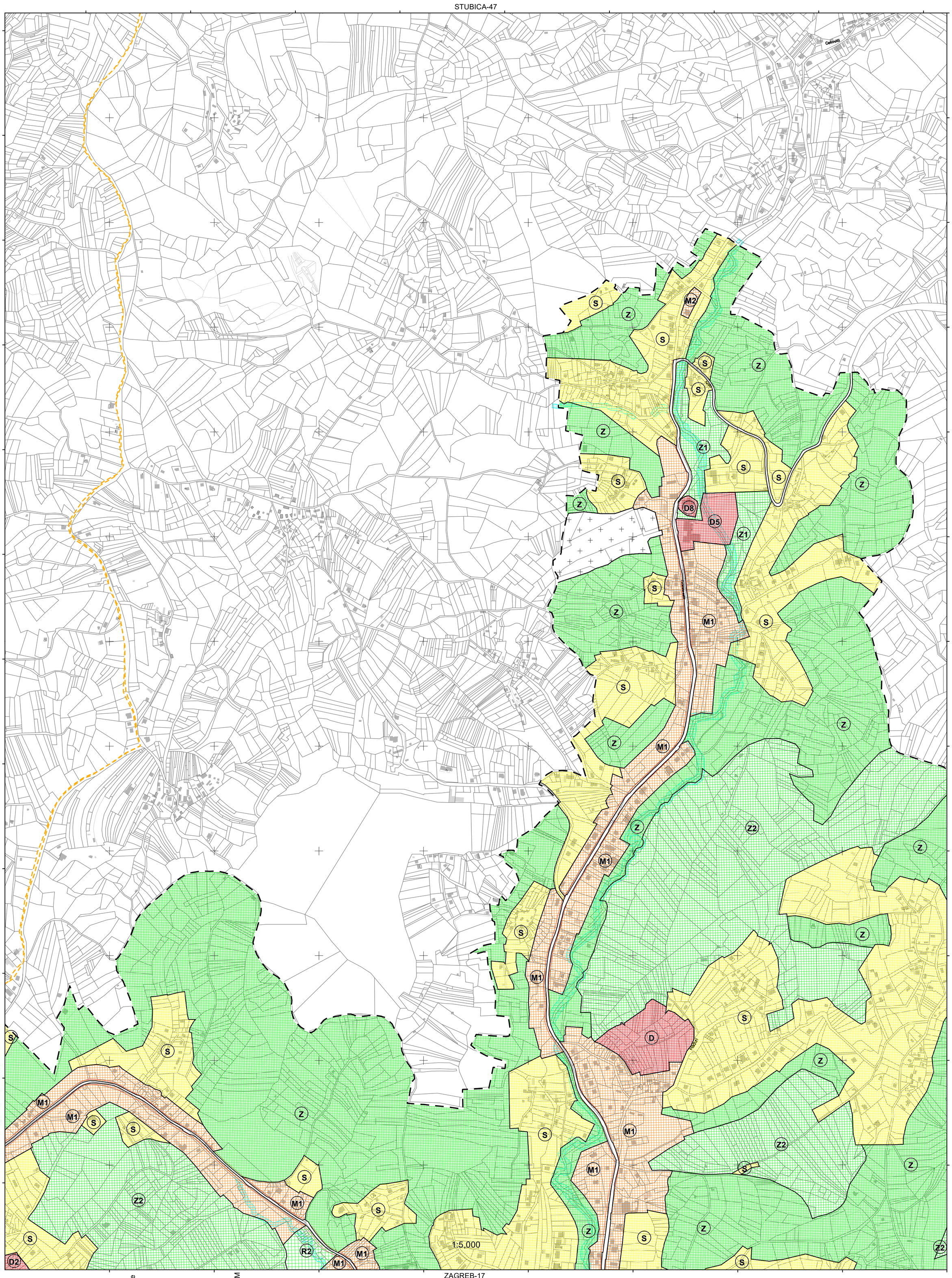

katastarske općine

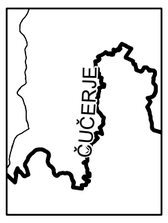

podjela listova HTRS96/TM

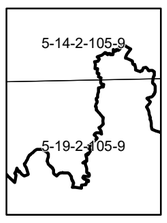

100 50 0 100 200 300 400 500

MJERILO 1:5000

Podloga: katastarska podloga, prosinac 2016
Gradski ured za katastar i geodetske poslove Grada

Nositelj izrade: Gradski ured za strategijsko planiranje i razvoj Grada

Stručni izrađivač: Zavod za prostorno uređenje Grada Zagreba

Odluka o izradi: Odluka o izradi izmjena i dopuna Generalnog urbanističkog plana grada Zagreba (Službeni glasnik 15/15, 12/16)

Koordinatni sistem: HTRS96 Croatia TM
Projekcija: Transverse Mercator
Datum: Croatian Terrestrial Reference System
Mjerna jedinica: Metar

GENERALNI URBANISTIČKI PLAN GRADA ZAGREBA - IZMJENE I DOPUNE 2019.

KONAČNI PRIJEDLOG PLANA

1. KORIŠTENJE I NAMJENA PROSTORA

ZAGREB-8

STUBICA-48

ZAGREB-7

ZAGREB-9

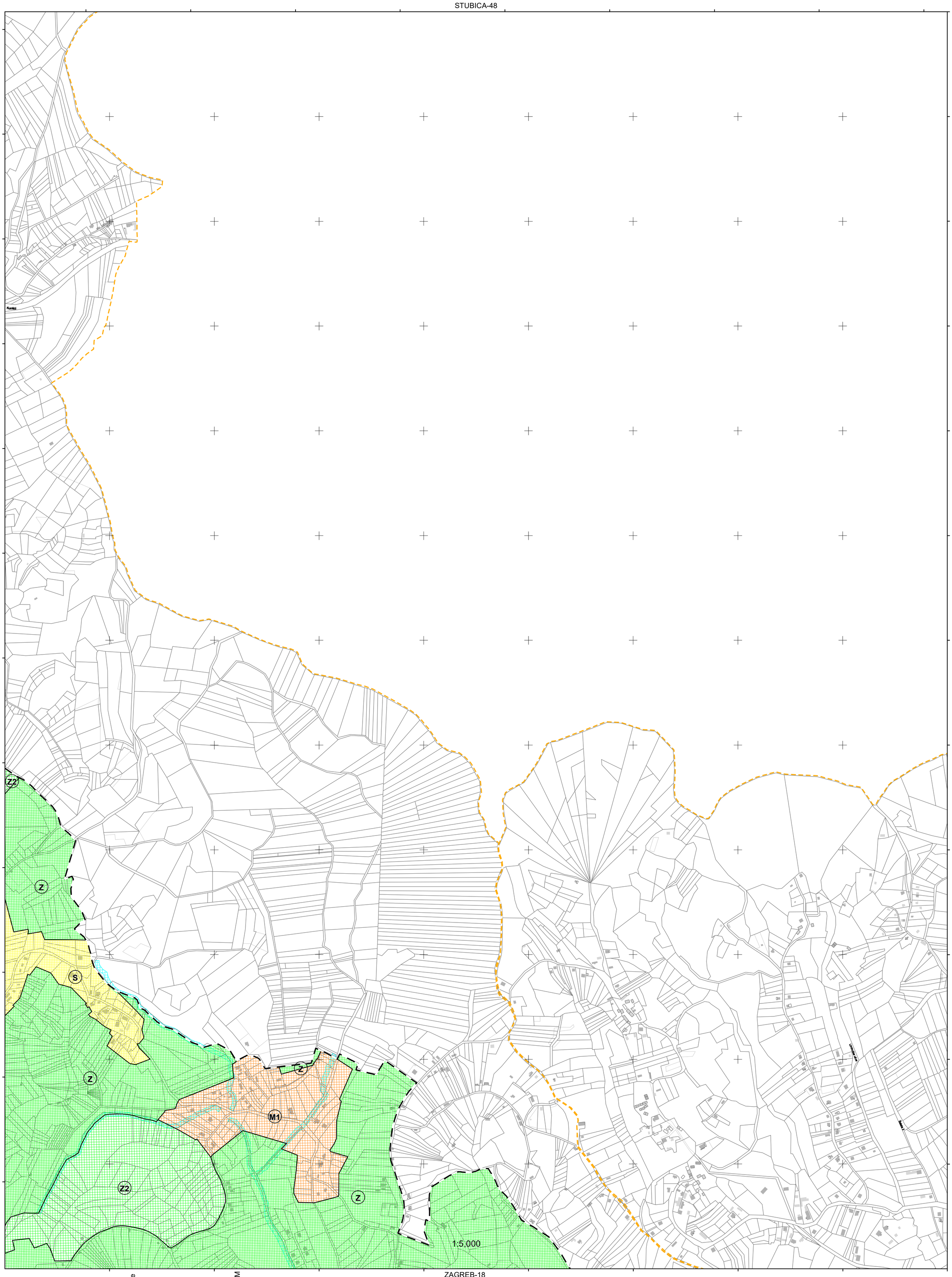

ZAGREB-18

katastarske općine

podjela listova HTRS96/TM

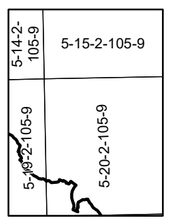

100 50 0 100 200 300 400 500

MJERILO 1:5000

Podloga: katastarska podloga, prosinac 2016
Gradski ured za katastar i geodetske poslove Grada

Nositelj izrade: Gradski ured za strategijsko planiranje i razvoj Grada

Stručni izrađivač: Zavod za prostorno uređenje Grada Zagreba

Odluka o izradi: Odluka o izradi izmjena i dopuna Generalnog urbanističkog plana grada Zagreba (Službeni glasnik 15/15, 12/16)

Koordinatni sistem: HTRS96 Croatia TM
Projekcija: Transverse Mercator
Datum: Croatian Terrestrial Reference System
Mjerna jedinica: Metar

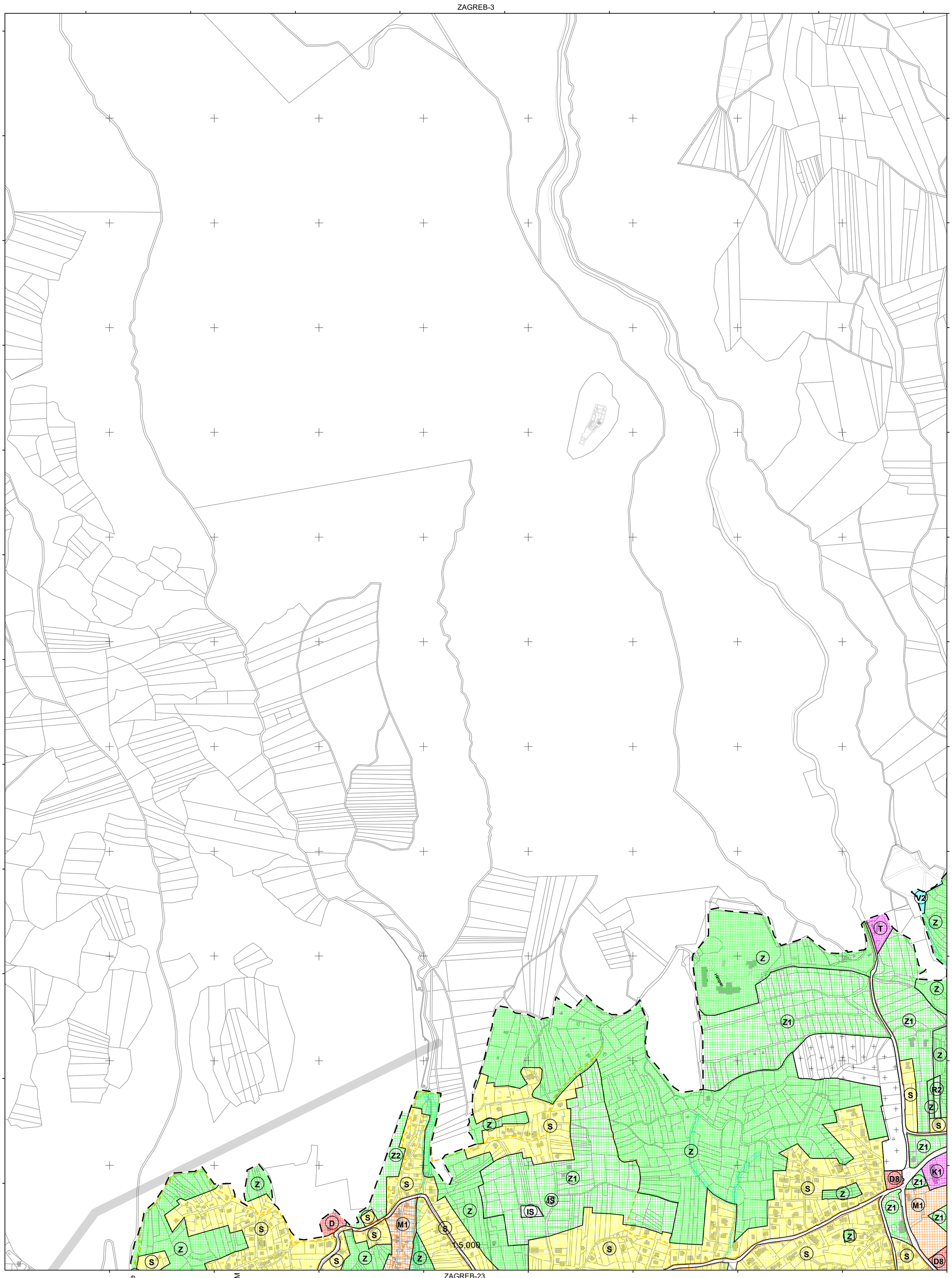

katastarske općine



podjela listova HTRS96/TM

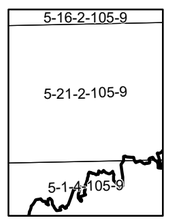

100 50 0 100 200 300 400 500

MJERILO 1:5000

Podloga: katastarska podloga, prosinac 2016
Gradski ured za katastar i geodetske poslove Grada

Nositelj izrade: Gradski ured za strategijsko planiranje i razvoj Grada

Stručni izrađivač: Zavod za prostorno uređenje Grada Zagreba

Odluka o izradi: Odluka o izradi izmjena i dopuna Generalnog urbanističkog plana grada Zagreba (Službeni glasnik 15/15, 12/16)

Koordinatni sistem: HTRS96 Croatia TM
Projekcija: Transverse Mercator
Datum: Croatian Terrestrial Reference System
Mjerna jedinica: Metar

GENERALNI URBANISTIČKI PLAN GRADA ZAGREBA - IZMJENE I DOPUNE 2019.

KONAČNI PRIJEDLOG PLANA

1. KORIŠTENJE I NAMJENA PROSTORA

ZAGREB-14

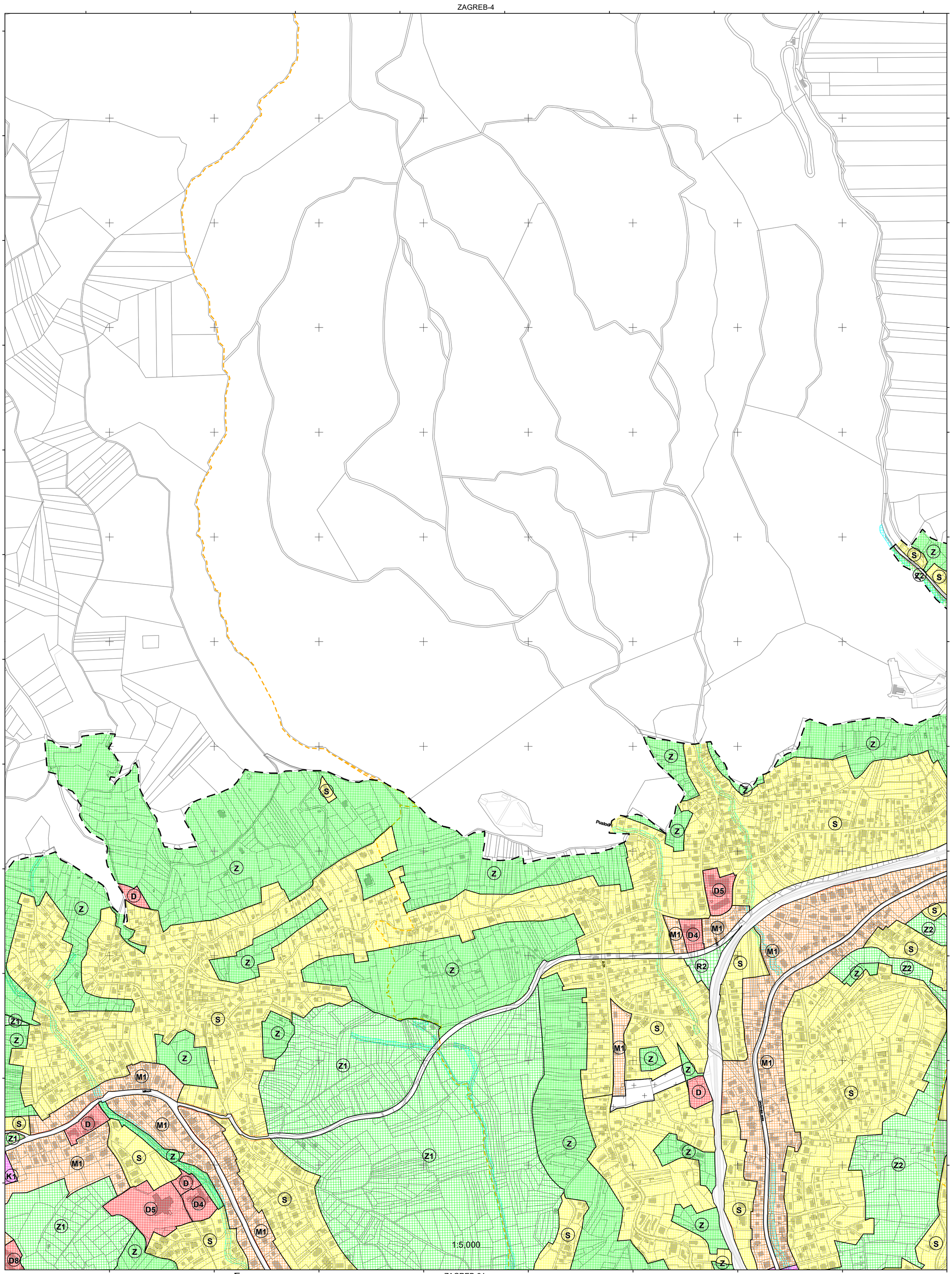

katastarske općine

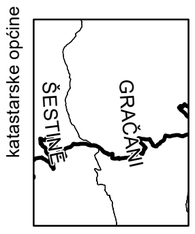

podjela listova HTRS96/TM

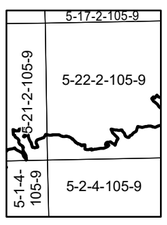

100 50 0 100 200 300 400 500

MJERILO 1:5000

Podloga: katastarska podloga, prosinac 2016
Gradski ured za katastar i geodetske poslove Grada

Nositelj izrade: Gradski ured za strategijsko planiranje i razvoj Grada

Stručni izrađivač: Zavod za prostorno uređenje Grada Zagreba

Odluka o izradi: Odluka o izradi izmjena i dopuna Generalnog urbanističkog plana grada Zagreba (Službeni glasnik 15/15, 12/16)

Koordinatni sistem: HTRS96 Croatia TM
Projekcija: Transverse Mercator
Datum: Croatian Terrestrial Reference System
Mjerna jedinica: Metar

KONAČNI PRIJEDLOG PLANA

ZAGREB-15

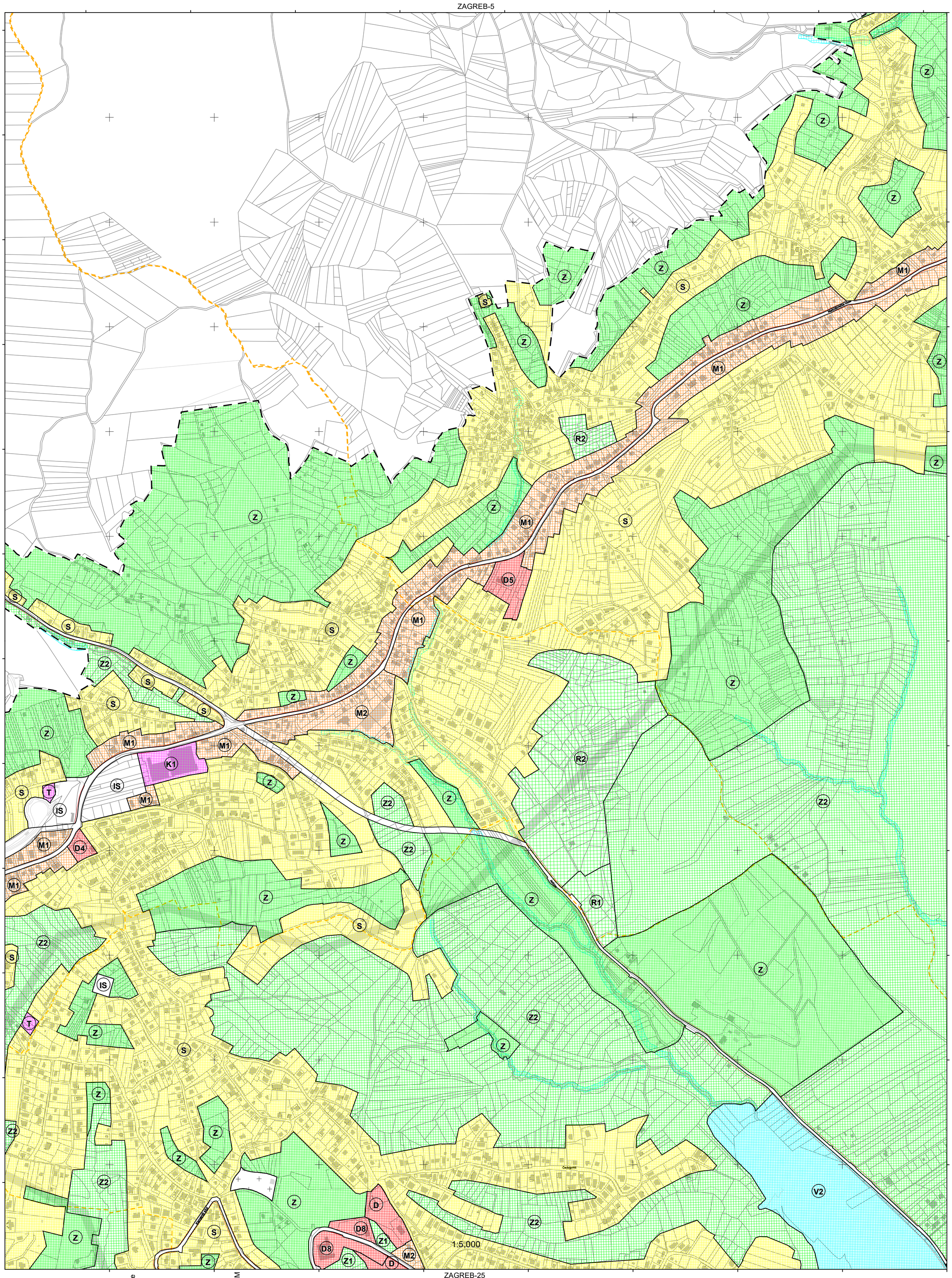

katastarske općine

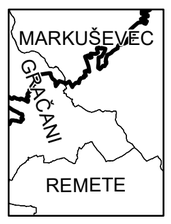

podjela listova HTRS96/TM

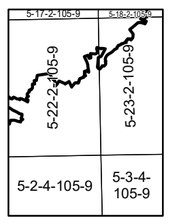

100 50 0 100 200 300 400 500

MJERILO 1:5000

Podloga: katastarska podloga, prosinac 2016
Gradski ured za katastar i geodetske poslove Grada

Nositelj izrade: Gradski ured za strategijsko planiranje i razvoj Grada

Stručni izrađivač: Zavod za prostorno uređenje Grada Zagreba

Odluka o izradi: Odluka o izradi izmjena i dopuna Generalnog urbanističkog plana grada Zagreba (Službeni glasnik 15/15, 12/16)

Koordinatni sistem: HTRS96 Croatia TM
Projekcija: Transverse Mercator
Datum: Croatian Terrestrial Reference System
Mjerna jedinica: Metar

GENERALNI URBANISTIČKI PLAN GRADA ZAGREBA - IZMJENE I DOPUNE 2019.

KONAČNI PRIJEDLOG PLANA

1. KORIŠTENJE I NAMJENA PROSTORA

ZAGREB-16

ZAGREB-6

ZAGREB-15

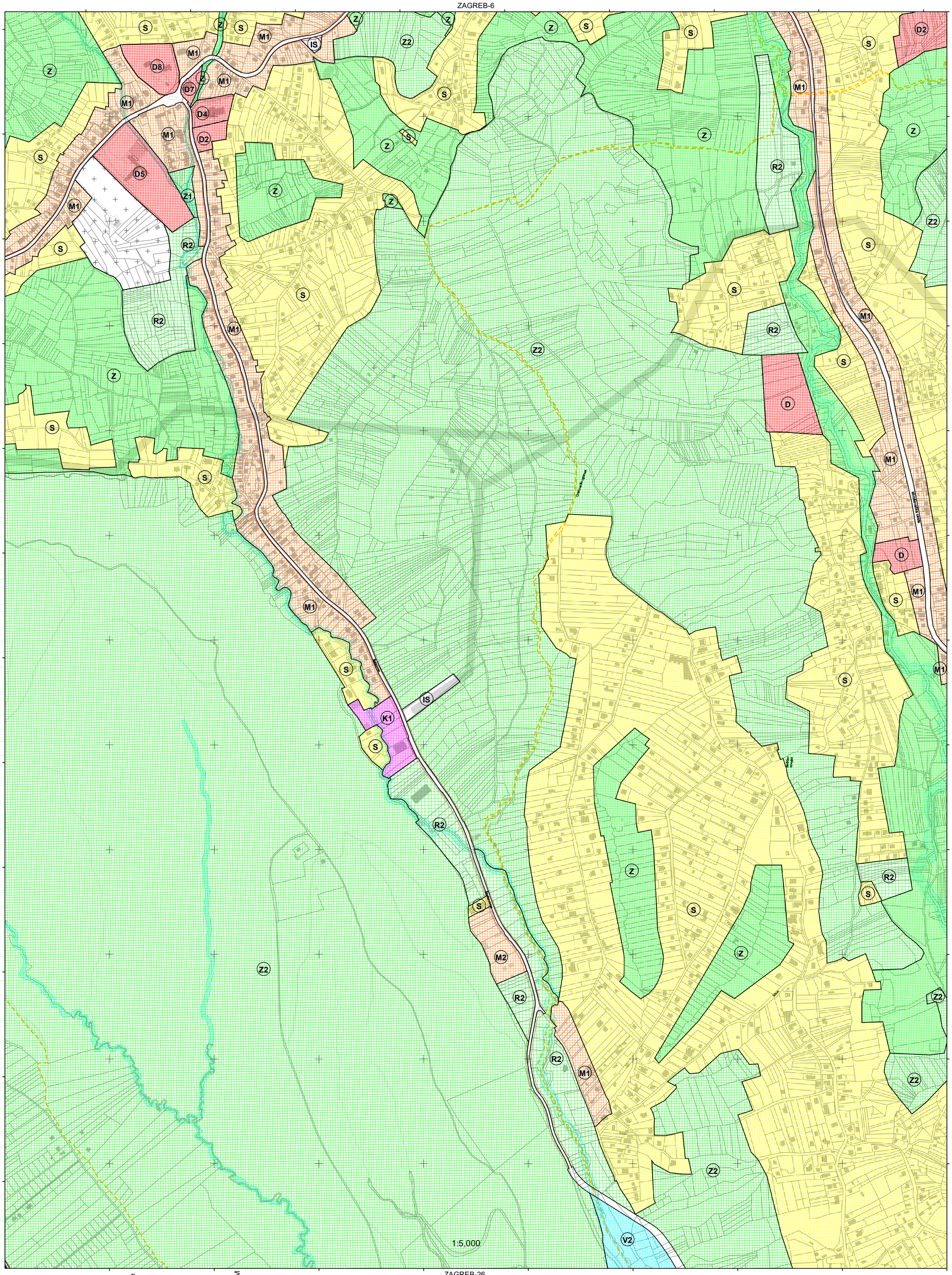

ZAGREB-17

ZAGREB-26

katastarske općine

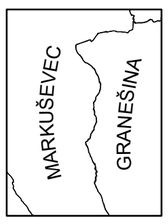

podjela listova HTRS96/TM

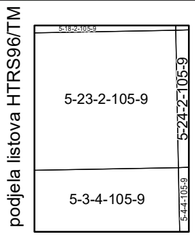

100 50 0 100 200 300 400 500

MJERILO 1:5000

Podloga: katastarska podloga, prosinac 2016
Gradski ured za katastar i geodetske poslove Grada

Nositelj izrade: Gradski ured za strategijsko planiranje i razvoj Grada

Stručni izrađivač: Zavod za prostorno uređenje Grada Zagreba

Odluka o izradi: Odluka o izradi izmjena i dopuna Generalnog urbanističkog plana grada Zagreba (Službeni glasnik 15/15, 12/16)

Koordinatni sistem: HTRS96 Croatia TM
Projekcija: Transverse Mercator
Datum: Croatian Terrestrial Reference System
Mjerna jedinica: Metar

GENERALNI URBANISTIČKI PLAN GRADA ZAGREBA - IZMJENE I DOPUNE 2019.

KONAČNI PRIJEDLOG PLANA

1. KORIŠTENJE I NAMJENA PROSTORA

ZAGREB-17

ZAGREB-7

ZAGREB-16

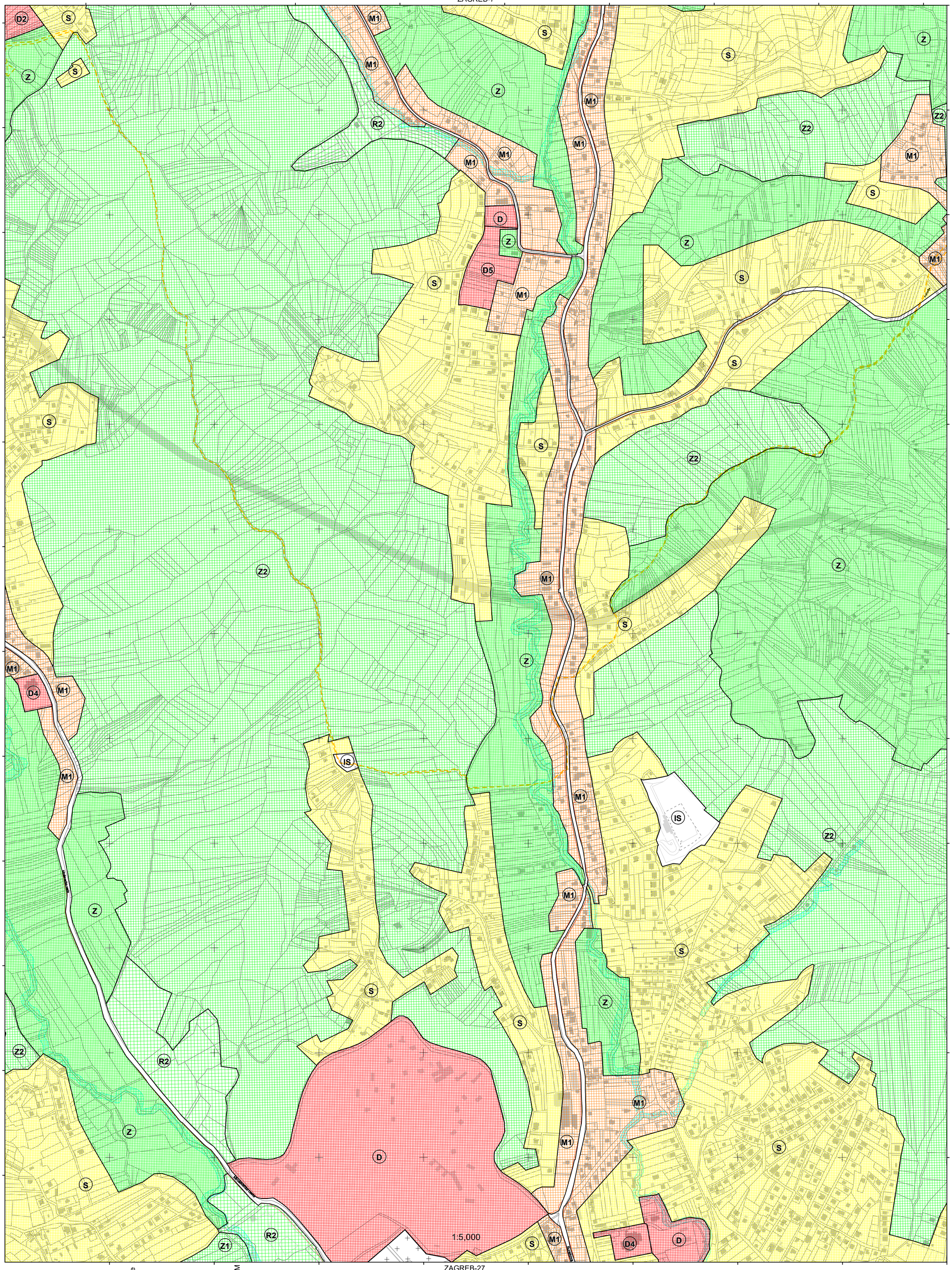

ZAGREB-18

ZAGREB-27

katastarske općine

podjela listova HTRS96/TM

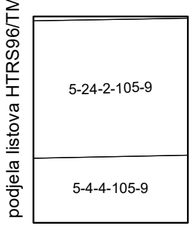

100 50 0 100 200 300 400 500

MJERILO 1:5000

Podloga: katastarska podloga, prosinac 2016
Gradski ured za katastar i geodetske poslove Grada

Nositelj izrade: Gradski ured za strategijsko planiranje i razvoj Grada

Stručni izrađivač: Zavod za prostorno uređenje Grada Zagreba

Odluka o izradi: Odluka o izradi izmjena i dopuna Generalnog urbanističkog plana grada Zagreba (Službeni glasnik 15/15, 12/16)

Koordinatni sistem: HTRS96 Croatia TM
Projekcija: Transverse Mercator
Datum: Croatian Terrestrial Reference System
Mjerna jedinica: Metar

GENERALNI URBANISTIČKI PLAN GRADA ZAGREBA - IZMJENE I DOPUNE 2019.

KONAČNI PRIJEDLOG PLANA

1. KORIŠTENJE I NAMJENA PROSTORA

ZAGREB-18

ZAGREB-8

ZAGREB-17

ZAGREB-19

ZAGREB-28

1:5000

katastarske općine

podjela listova HTRS96/TM

100 50 0 100 200 300 400 500

MJERILO 1:5000

Podloga: katastarska podloga, prosinac 2016
Gradski ured za katastar i geodetske poslove Grada

Nositelj izrade: Gradski ured za strategijsko planiranje i razvoj Grada

Stručni izrađivač: Zavod za prostorno uređenje Grada Zagreba

Odluka o izradi: Odluka o izradi izmjena i dopuna Generalnog urbanističkog plana grada Zagreba (Službeni glasnik 15/15, 12/16)

Koordinatni sistem: HTRS96 Croatia TM
Projekcija: Transverse Mercator
Datum: Croatian Terrestrial Reference System
Mjerna jedinica: Metar

KONAČNI PRIJEDLOG PLANA

SAMOBOR-29

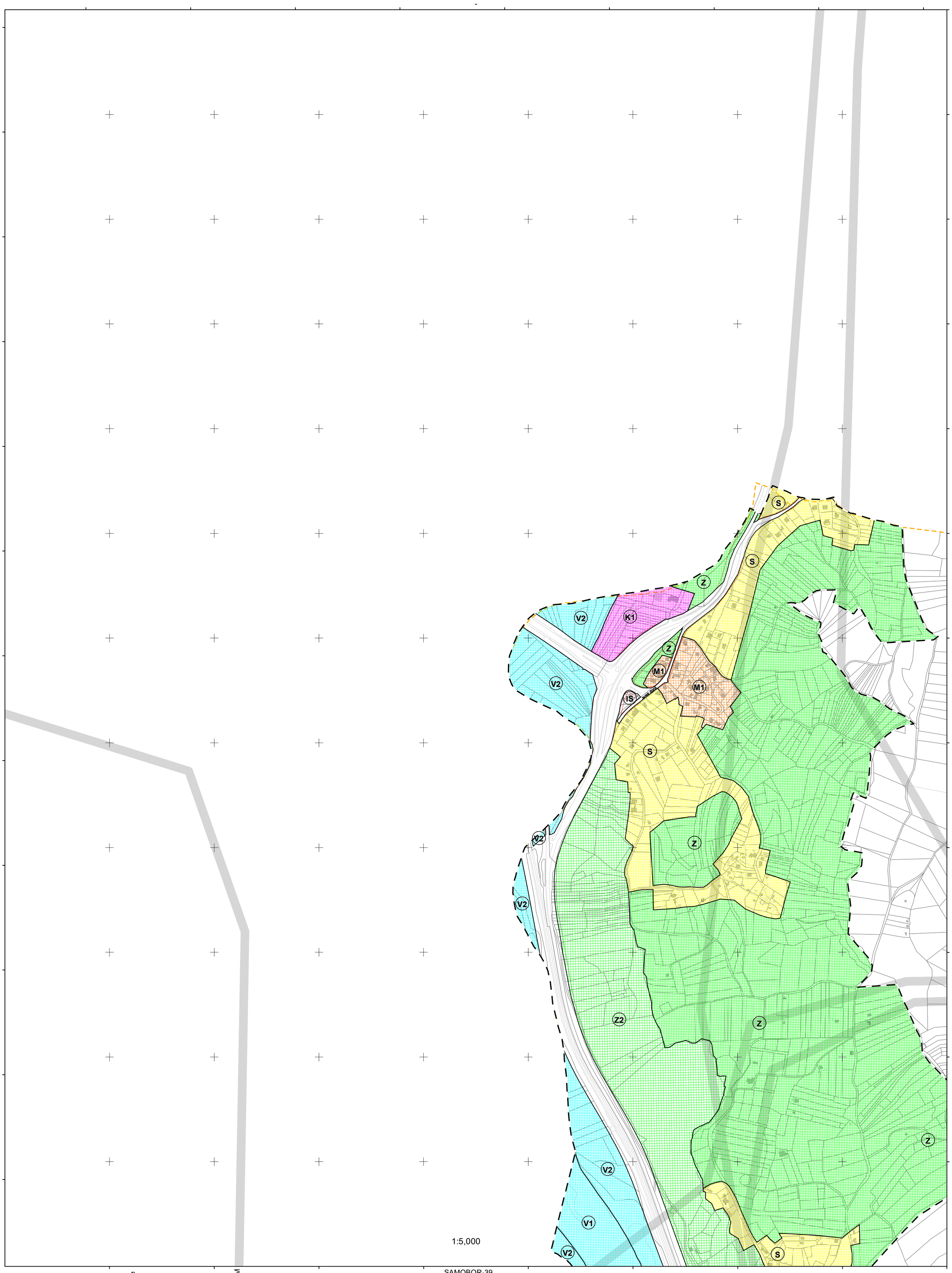

1:5,000

katastarske općine

podjela listova HTRS96/TM

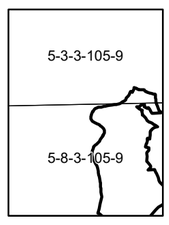

100 50 0 100 200 300 400 500

MJERILO 1:5000

Podloga: katastarska podloga, prosinac 2016
Gradski ured za katastar i geodetske poslove Grada

Nositelj izrade: Gradski ured za strategijsko planiranje i razvoj Grada

Stručni izrađivač: Zavod za prostorno uređenje Grada Zagreba

Odluka o izradi: Odluka o izradi izmjena i dopuna Generalnog urbanističkog plana grada Zagreba (Službeni glasnik 15/15, 12/16)

Koordinatni sistem: HTRS96 Croatia TM
Projekcija: Transverse Mercator
Datum: Croatian Terrestrial Reference System
Mjerna jedinica: Metar

GENERALNI URBANISTIČKI PLAN GRADA ZAGREBA - IZMJENE I DOPUNE 2019.

KONAČNI PRIJEDLOG PLANA

1. KORIŠTENJE I NAMJENA PROSTORA

SAMOBOR-30

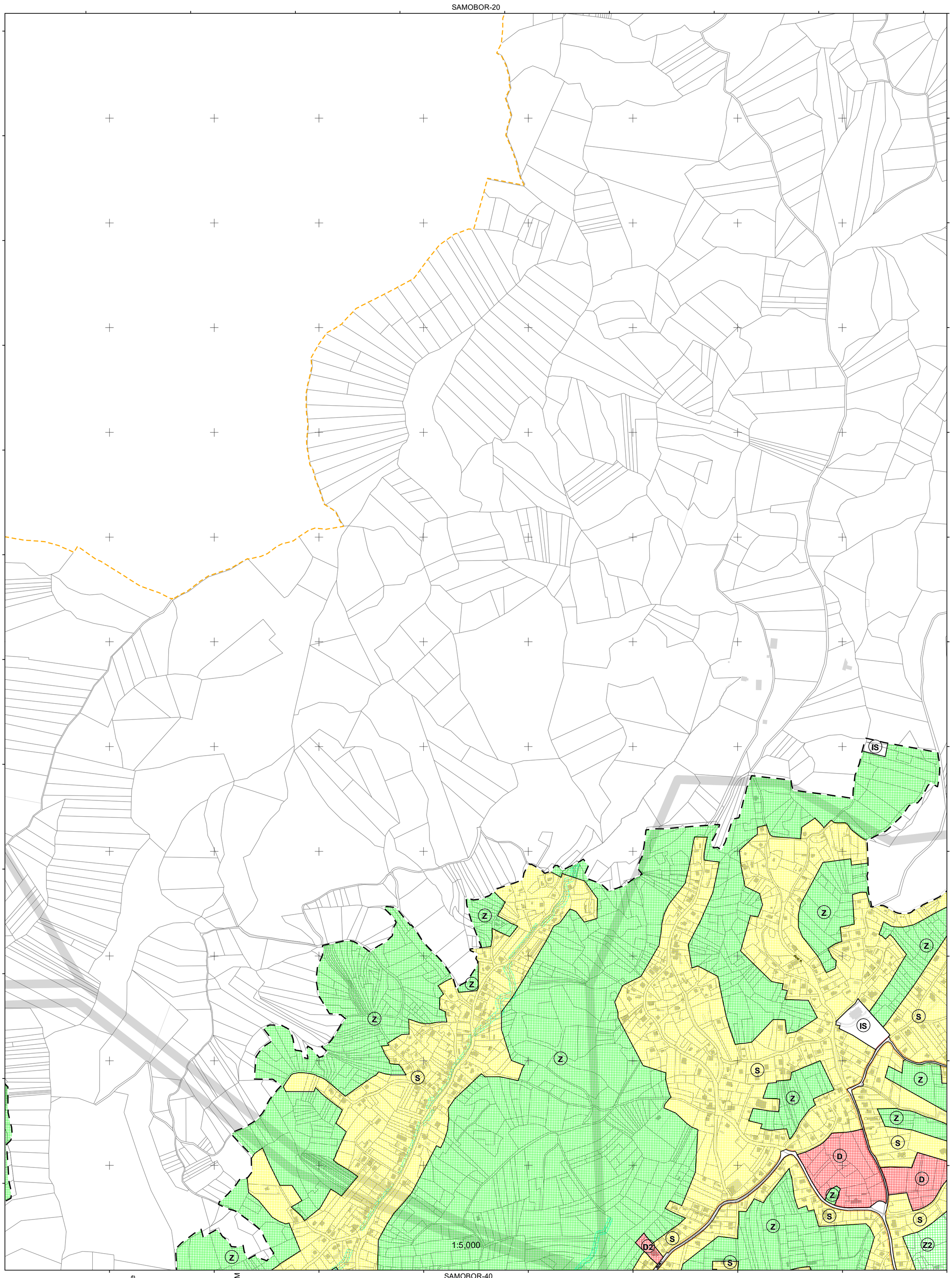

katastarske općine

podjela listova HTRS96/TM

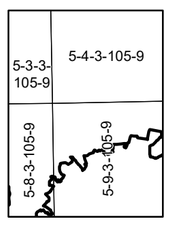

100 50 0 100 200 300 400 500

MJERILO 1:5000

Podloga: katastarska podloga, prosinac 2016
Gradski ured za katastar i geodetske poslove Grada

Nositelj izrade: Gradski ured za strategijsko planiranje i razvoj Grada

Stručni izrađivač: Zavod za prostorno uređenje Grada Zagreba

Odluka o izradi: Odluka o izradi izmjena i dopuna Generalnog urbanističkog plana grada Zagreba (Službeni glasnik 15/15, 12/16)

Koordinatni sistem: HTRS96 Croatia TM
Projekcija: Transverse Mercator
Datum: Croatian Terrestrial Reference System
Mjerna jedinica: Metar

GENERALNI URBANISTIČKI PLAN GRADA ZAGREBA - IZMJENE I DOPUNE 2019.

KONAČNI PRIJEDLOG PLANA

1. KORIŠTENJE I NAMJENA PROSTORA

ZAGREB-21

ZAGREB-11

SAMOBOR-30

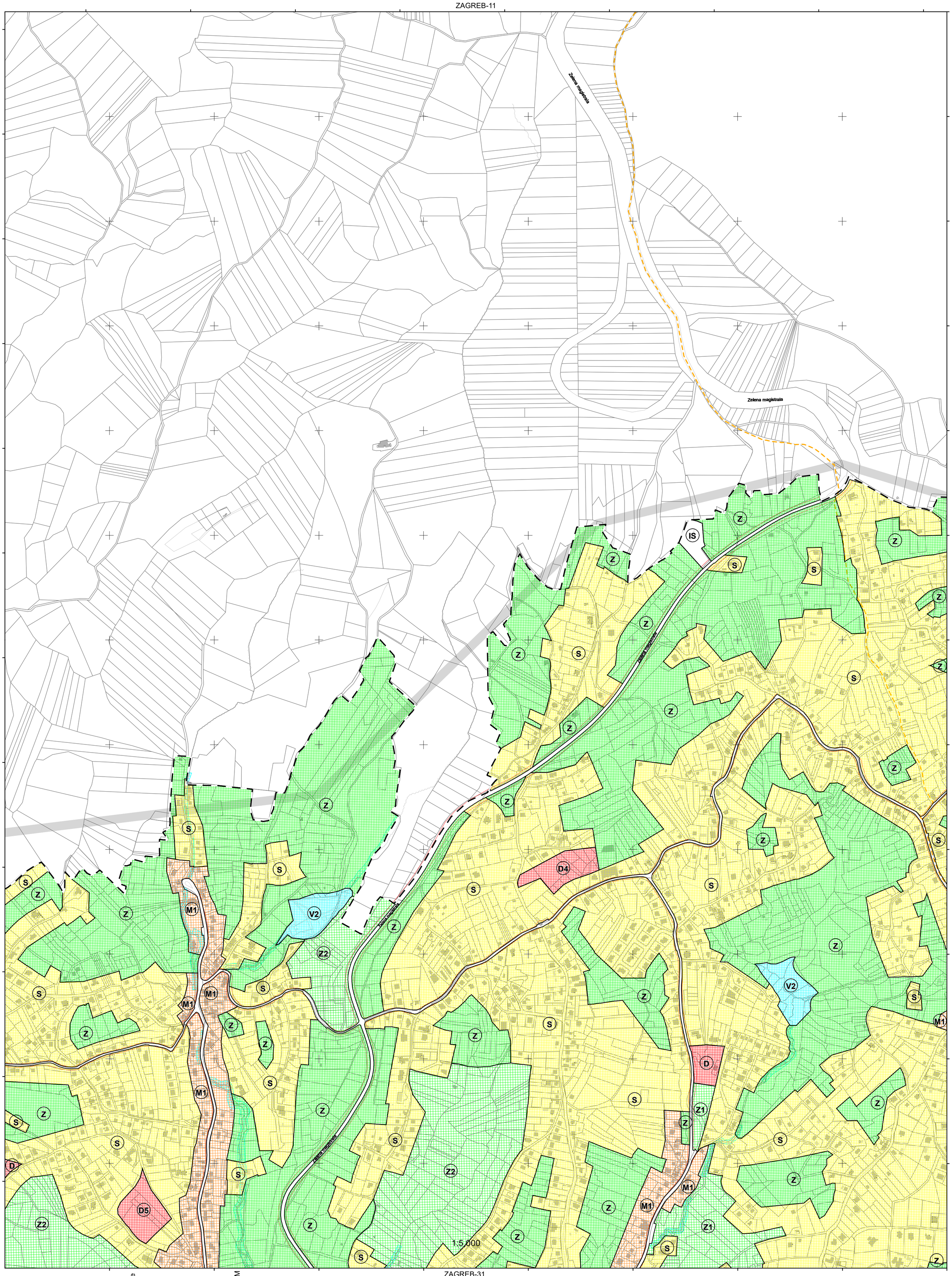

ZAGREB-22

ZAGREB-31

katastarske općine

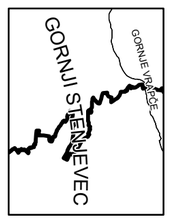

podjela listova HTRS96/TM

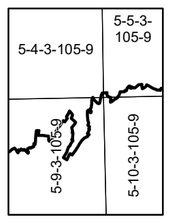

100 50 0 100 200 300 400 500

MJERILO 1:5000

Podloga: katastarska podloga, prosinac 2016
Gradski ured za katastar i geodetske poslove Grada

Nositelj izrade: Gradski ured za strategijsko planiranje i razvoj Grada

Stručni izrađivač: Zavod za prostorno uređenje Grada Zagreba

Odluka o izradi: Odluka o izradi izmjena i dopuna Generalnog urbanističkog plana grada Zagreba (Službeni glasnik 15/15, 12/16)

Koordinatni sistem: HTRS96 Croatia TM
Projekcija: Transverse Mercator
Datum: Croatian Terrestrial Reference System
Mjerna jedinica: Metar

GENERALNI URBANISTIČKI PLAN GRADA ZAGREBA - IZMJENE I DOPUNE 2019.

KONAČNI PRIJEDLOG PLANA

1. KORIŠTENJE I NAMJENA PROSTORA

ZAGREB-22

ZAGREB-12

ZAGREB-21

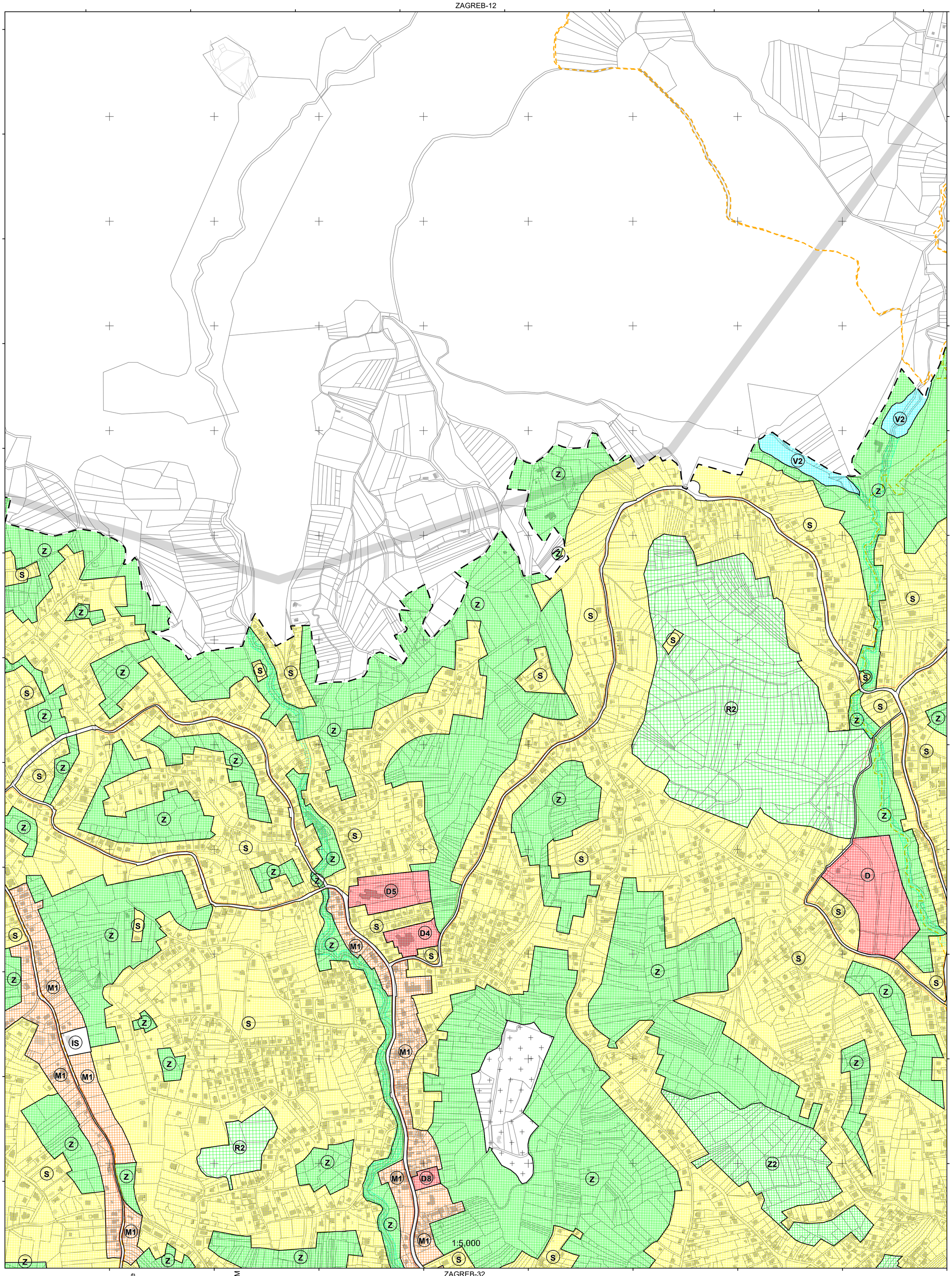

ZAGREB-23

ZAGREB-32

katastarske općine

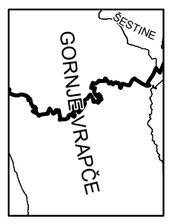

podjela listova HTRS96/TM

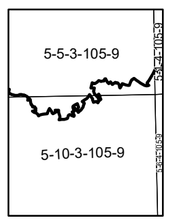

100 50 0 100 200 300 400 500

MJERILO 1:5000

Podloga: katastarska podloga, prosinac 2016
Gradski ured za katastar i geodetske poslove Grada

Nositelj izrade: Gradski ured za strategijsko planiranje i razvoj Grada

Stručni izrađivač: Zavod za prostorno uređenje Grada Zagreba

Odluka o izradi: Odluka o izradi izmjena i dopuna Generalnog urbanističkog plana grada Zagreba (Službeni glasnik 15/15, 12/16)

Koordinatni sistem: HTRS96 Croatia TM
Projekcija: Transverse Mercator
Datum: Croatian Terrestrial Reference System
Mjerna jedinica: Metar

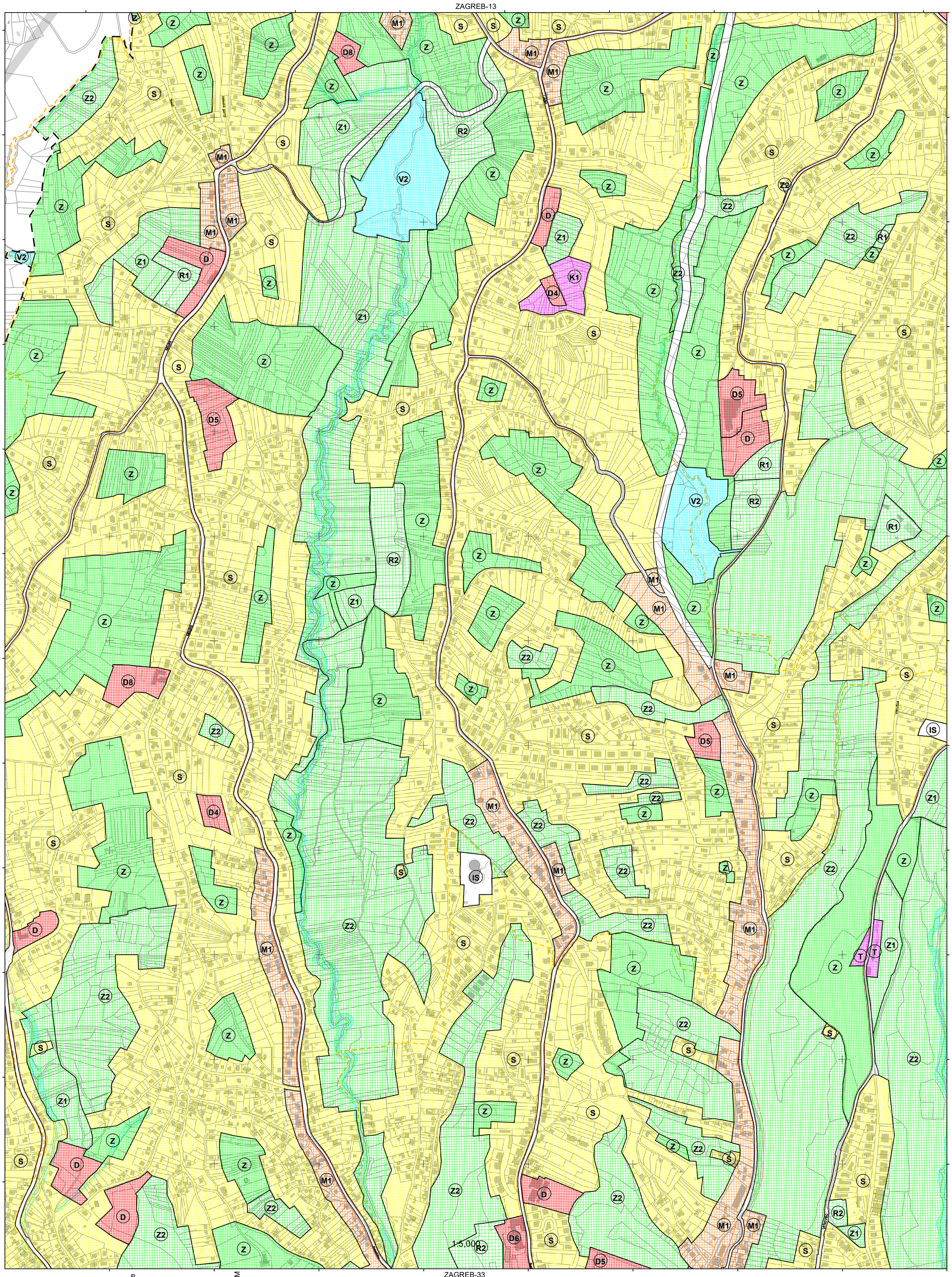

katastarske općine

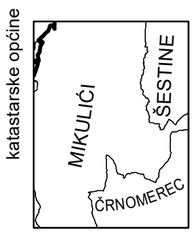

podjela listova HTRS96/TM

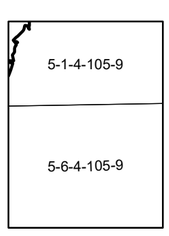

100 50 0 100 200 300 400 500

MJERILO 1:5000

Podloga: katastarska podloga, prosinac 2016
Gradski ured za katastar i geodetske poslove Grada

Nositelj izrade: Gradski ured za strategijsko planiranje i razvoj Grada

Stručni izrađivač: Zavod za prostorno uređenje Grada Zagreba

Odluka o izradi: Odluka o izradi izmjena i dopuna Generalnog urbanističkog plana grada Zagreba (Službeni glasnik 15/15, 12/16)

Koordinatni sistem: HTRS96 Croatia TM
Projekcija: Transverse Mercator
Datum: Croatian Terrestrial Reference System
Mjerna jedinica: Metar

GENERALNI URBANISTIČKI PLAN GRADA ZAGREBA - IZMJENE I DOPUNE 2019.

KONAČNI PRIJEDLOG PLANA

1. KORIŠTENJE I NAMJENA PROSTORA

ZAGREB-24

ZAGREB-14

ZAGREB-23

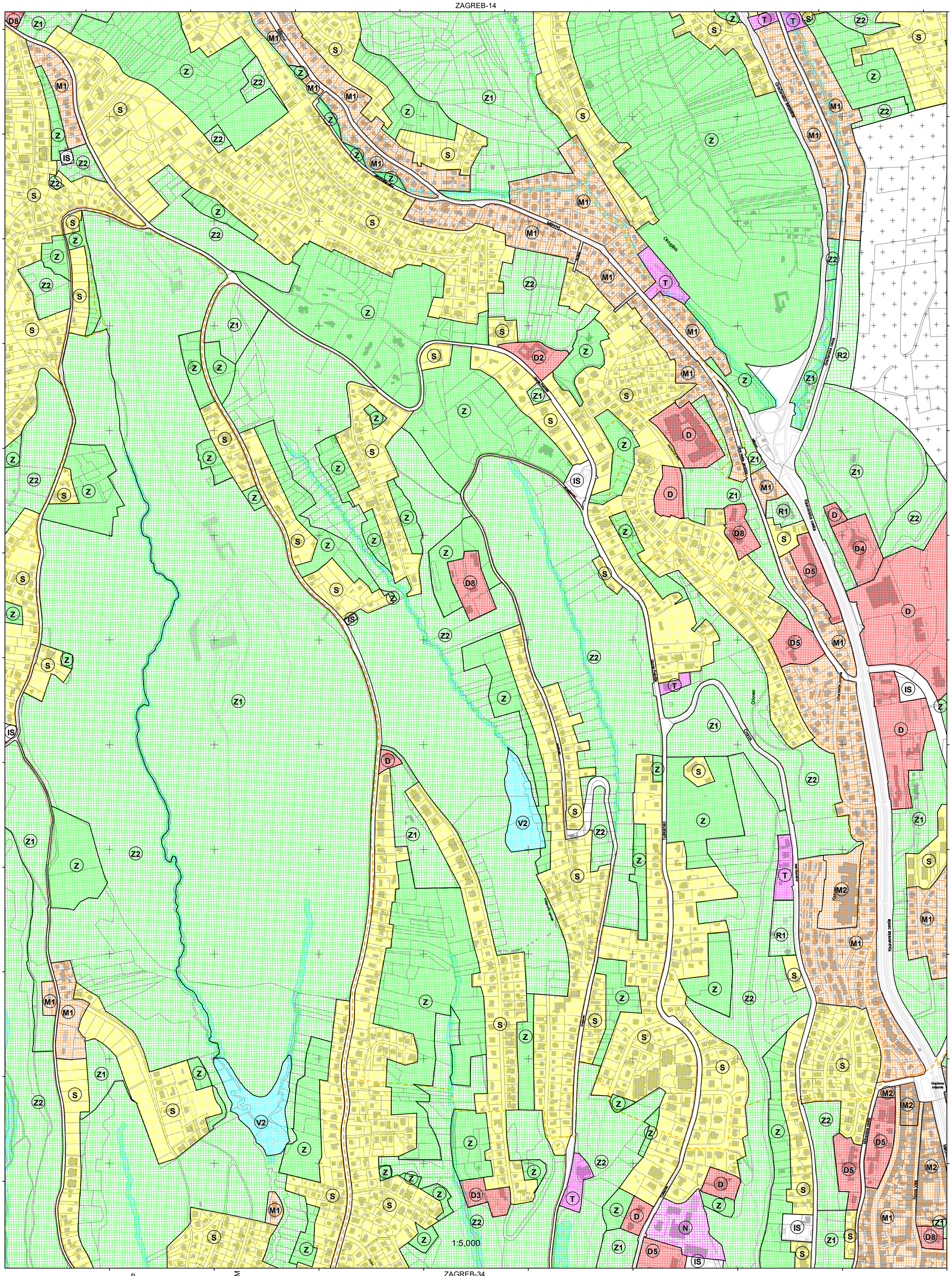
Mihovil
Kaversko polje
Kaverska cesta
Grabovska cesta
Okruglak
Tekanec
Orlovac
Crnok
Kosnica
Kosnica
Gupčeva zvijezda
Nova Ves
Mihovil
Lina Mate Demarin
Sesvete
Sesvete
Sesvete

GENERALNI URBANISTIČKI PLAN GRADA ZAGREBA - IZMJENE I DOPUNE 2019.

KONAČNI PRIJEDLOG PLANA

1. KORIŠTENJE I NAMJENA PROSTORA

ZAGREB-25

ZAGREB-15

ZAGREB-24

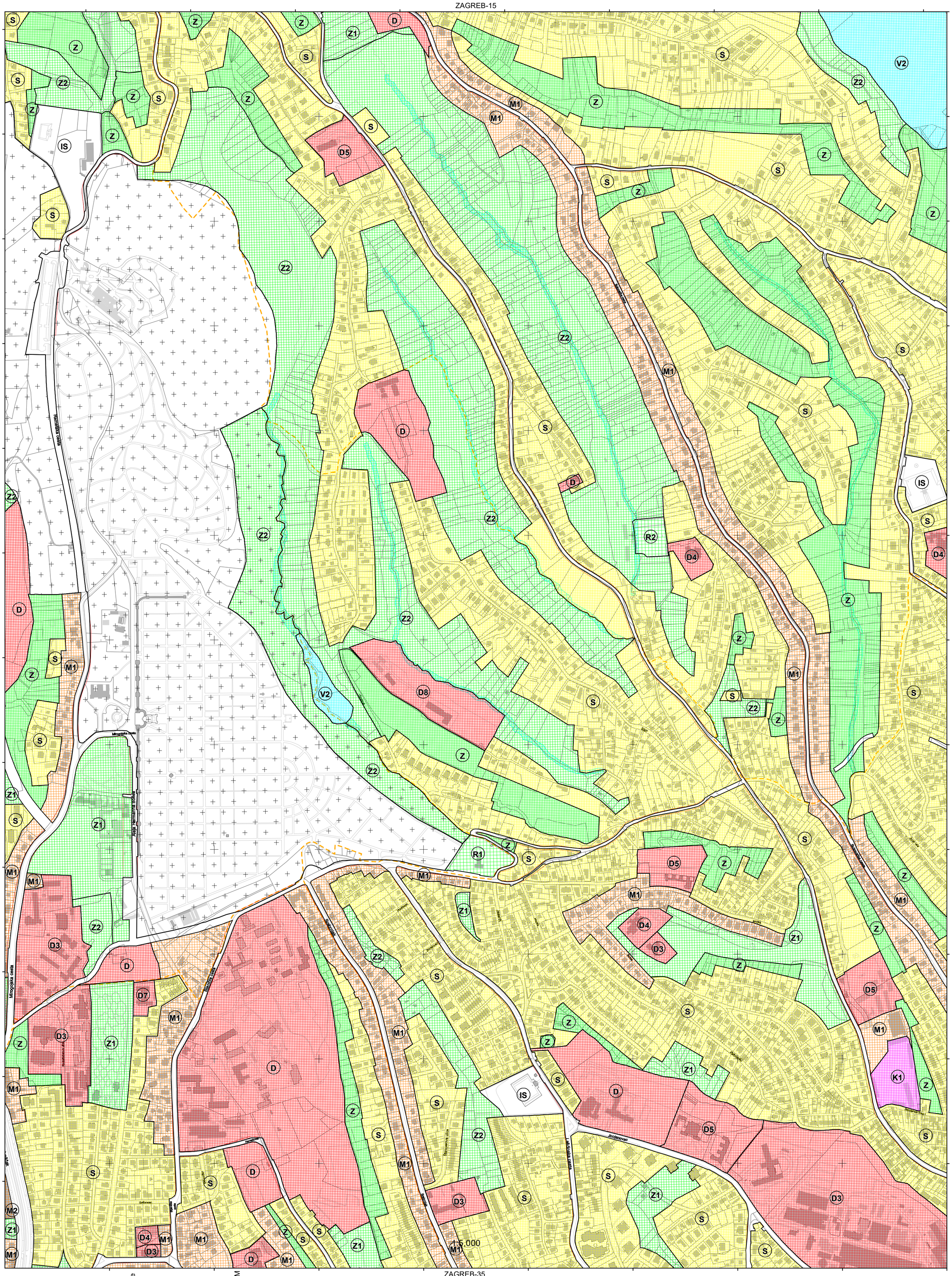

ZAGREB-26

ZAGREB-35

katastarske općine

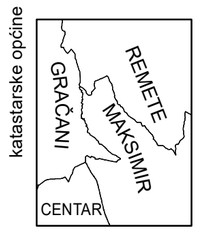

podjela listova HTRS96/TM

5-2-4-105-9	5-3-4-105-9
5-7-4-105-9	5-8-4-105-9

100 50 0 100 200 300 400 500

MJERILO 1:5000

Podloga: katastarska podloga, prosinac 2016
Gradski ured za katastar i geodetske poslove Grada

Nositelj izrade: Gradski ured za strategijsko planiranje i razvoj Grada

Stručni izrađivač: Zavod za prostorno uređenje Grada Zagreba

Odluka o izradi: Odluka o izradi izmjena i dopuna Generalnog urbanističkog plana grada Zagreba (Službeni glasnik 15/15, 12/16)

Koordinatni sistem: HTRS96 Croatia TM
Projekcija: Transverse Mercator
Datum: Croatian Terrestrial Reference System
Mjerna jedinica: Metar

GENERALNI URBANISTIČKI PLAN GRADA ZAGREBA - IZMJENE I DOPUNE 2019.

KONAČNI PRIJEDLOG PLANA

1. KORIŠTENJE I NAMJENA PROSTORA

ZAGREB-26

ZAGREB-16

ZAGREB-25

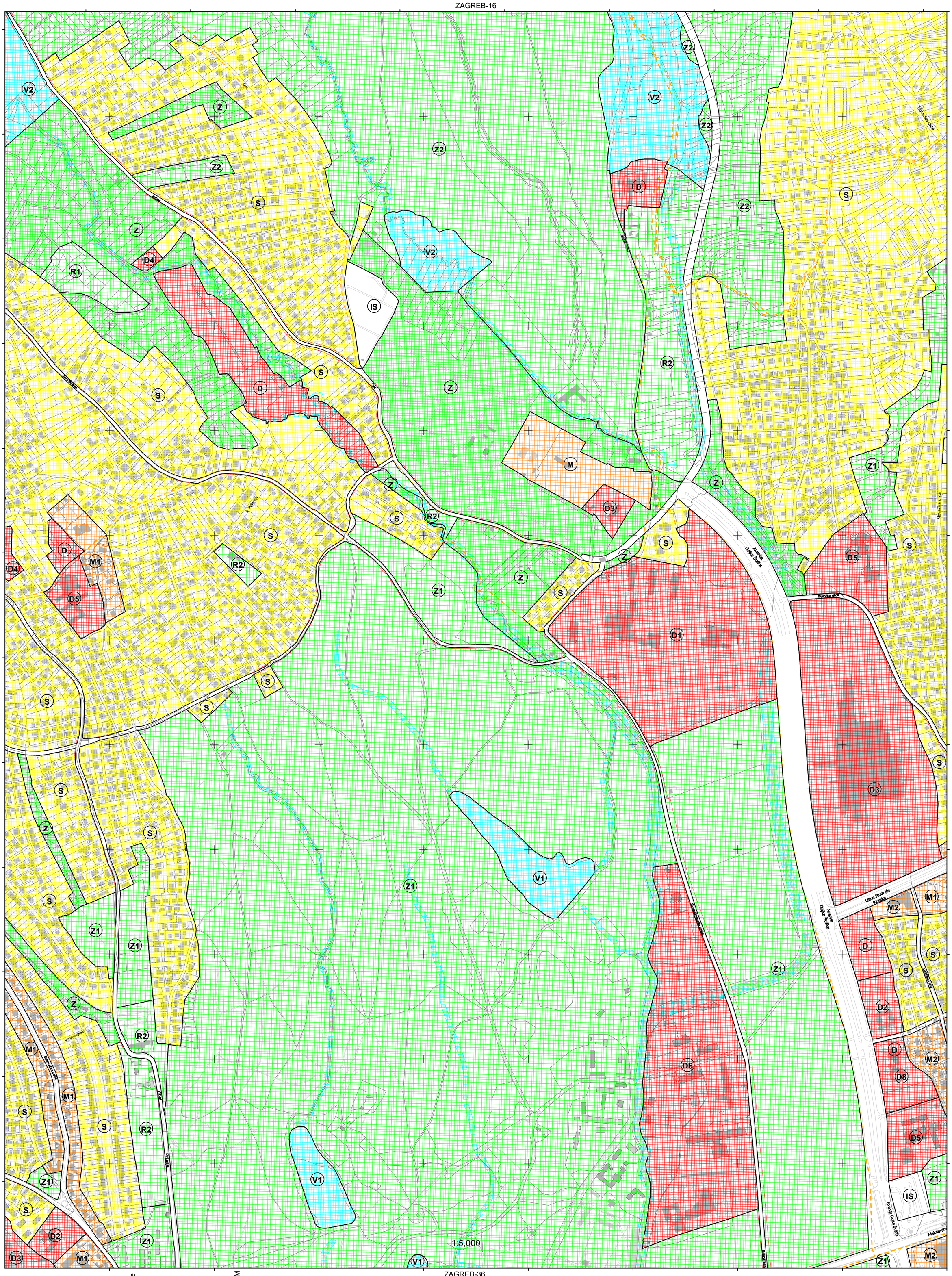

ZAGREB-27

ZAGREB-36

katastarske općine

podjela listova HTRS96/TM

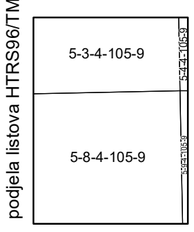

100 50 0 100 200 300 400 500

MJERILO 1:5000

Podloga: katastarska podloga, prosinac 2016
Gradski ured za katastar i geodetske poslove Grada

Nositelj izrade: Gradski ured za strategijsko planiranje i razvoj Grada

Stručni izrađivač: Zavod za prostorno uređenje Grada Zagreba

Odluka o izradi: Odluka o izradi izmjena i dopuna Generalnog urbanističkog plana grada Zagreba (Službeni glasnik 15/15, 12/16)

Koordinatni sistem: HTRS96 Croatia TM
Projekcija: Transverse Mercator
Datum: Croatian Terrestrial Reference System
Mjerna jedinica: Metar

ZAGREB-26

GENERALNI URBANISTIČKI PLAN GRADA ZAGREBA - IZMJENE I DOPUNE 2019.

KONAČNI PRIJEDLOG PLANA

1. KORIŠTENJE I NAMJENA PROSTORA

ZAGREB-27

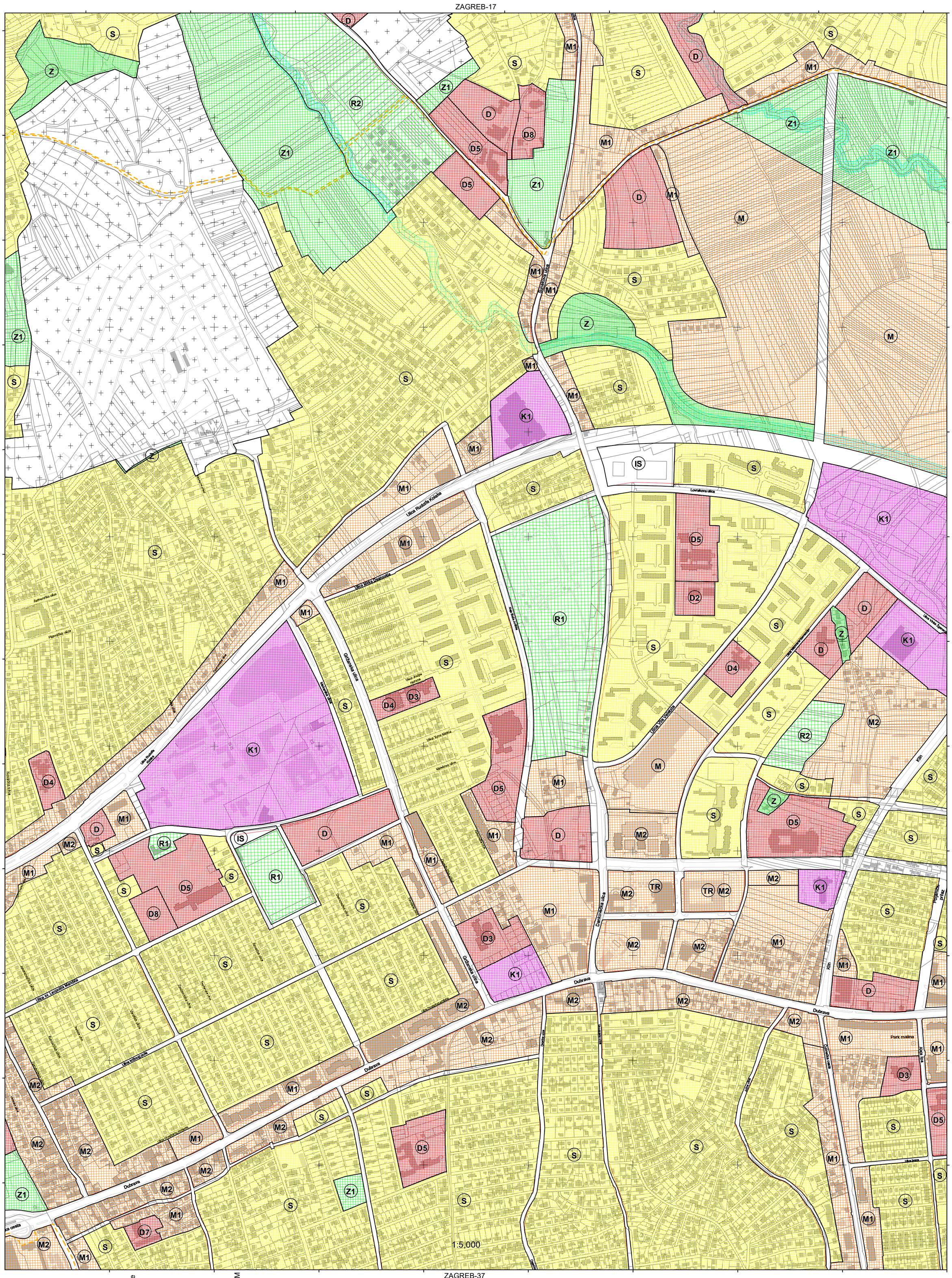

katastarske općine

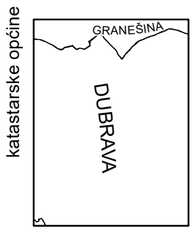

podjela listova HTRS96/TM

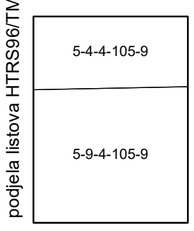

100 50 0 100 200 300 400 500

MJERILO 1:5000

Podloga: katastarska podloga, prosinac 2016
Gradski ured za katastar i geodetske poslove Grada

Nositelj izrade: Gradski ured za strategijsko planiranje i razvoj Grada

Stručni izrađivač: Zavod za prostorno uređenje Grada Zagreba

Odluka o izradi: Odluka o izradi izmjena i dopuna Generalnog urbanističkog plana grada Zagreba (Službeni glasnik 15/15, 12/16)

Koordinatni sistem: HTRS96 Croatia TM
Projekcija: Transverse Mercator
Datum: Croatian Terrestrial Reference System
Mjerna jedinica: Metar

GENERALNI URBANISTIČKI PLAN GRADA ZAGREBA - IZMJENE I DOPUNE 2019.

KONAČNI PRIJEDLOG PLANA

1. KORIŠTENJE I NAMJENA PROSTORA

ZAGREB-28

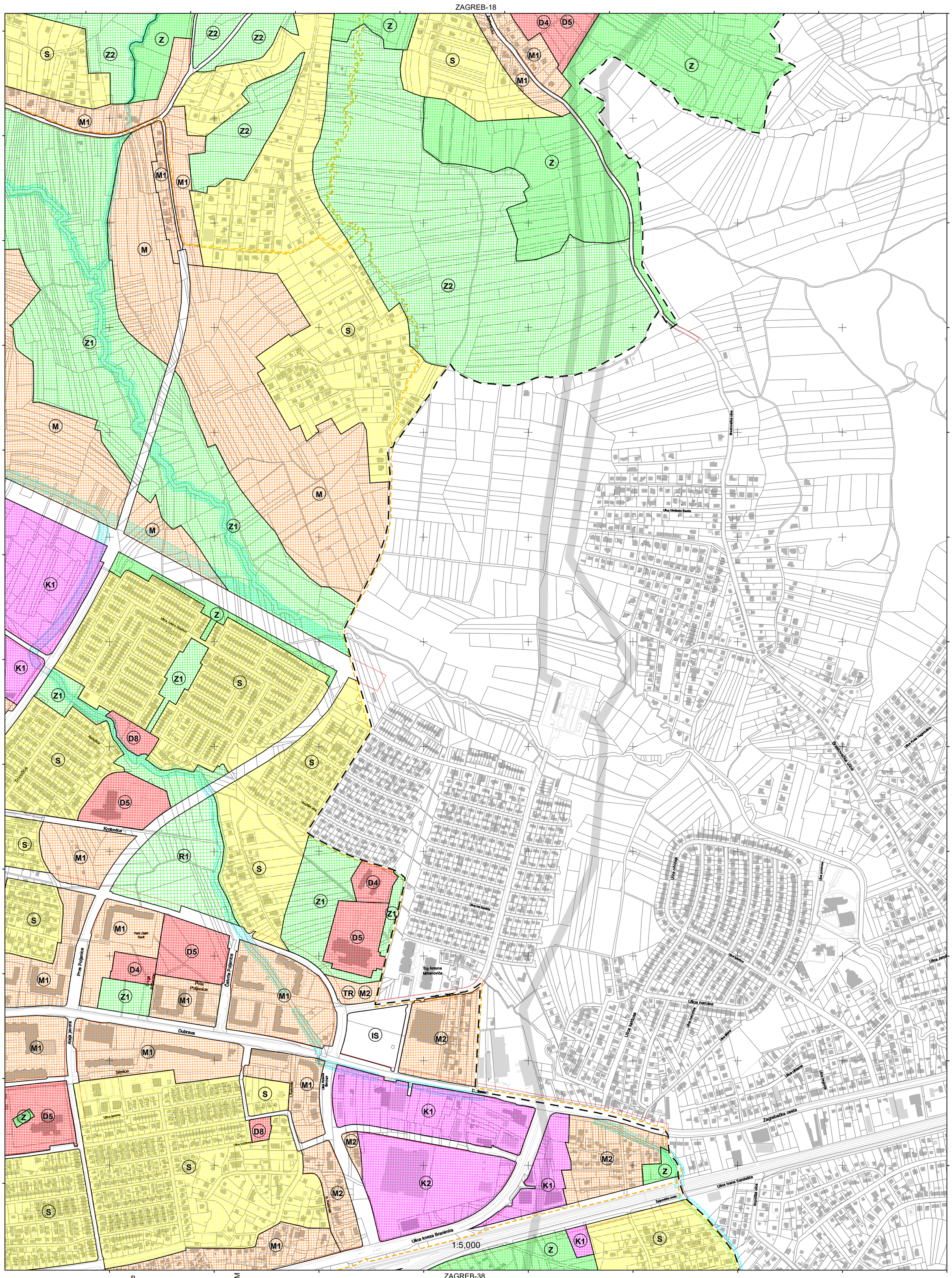

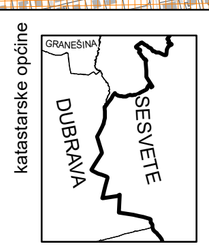

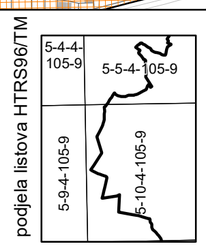

100 50 0 100 200 300 400 500

MJERILO 1:5000

Podloga: katastarska podloga, prosinac 2016
Gradski ured za katastar i geodetske poslove Grada

Nositelj izrade: Gradski ured za strategijsko planiranje i razvoj Grada

Stručni izrađivač: Zavod za prostorno uređenje Grada Zagreba

Odluka o izradi: Odluka o izradi izmjena i dopuna Generalnog urbanističkog plana grada Zagreba (Službeni glasnik 15/15, 12/16)

Koordinatni sistem: HTRS96 Croatia TM
Projekcija: Transverse Mercator
Datum: Croatian Terrestrial Reference System
Mjerna jedinica: Metar

KONAČNI PRIJEDLOG PLANA

SAMOBOR-39

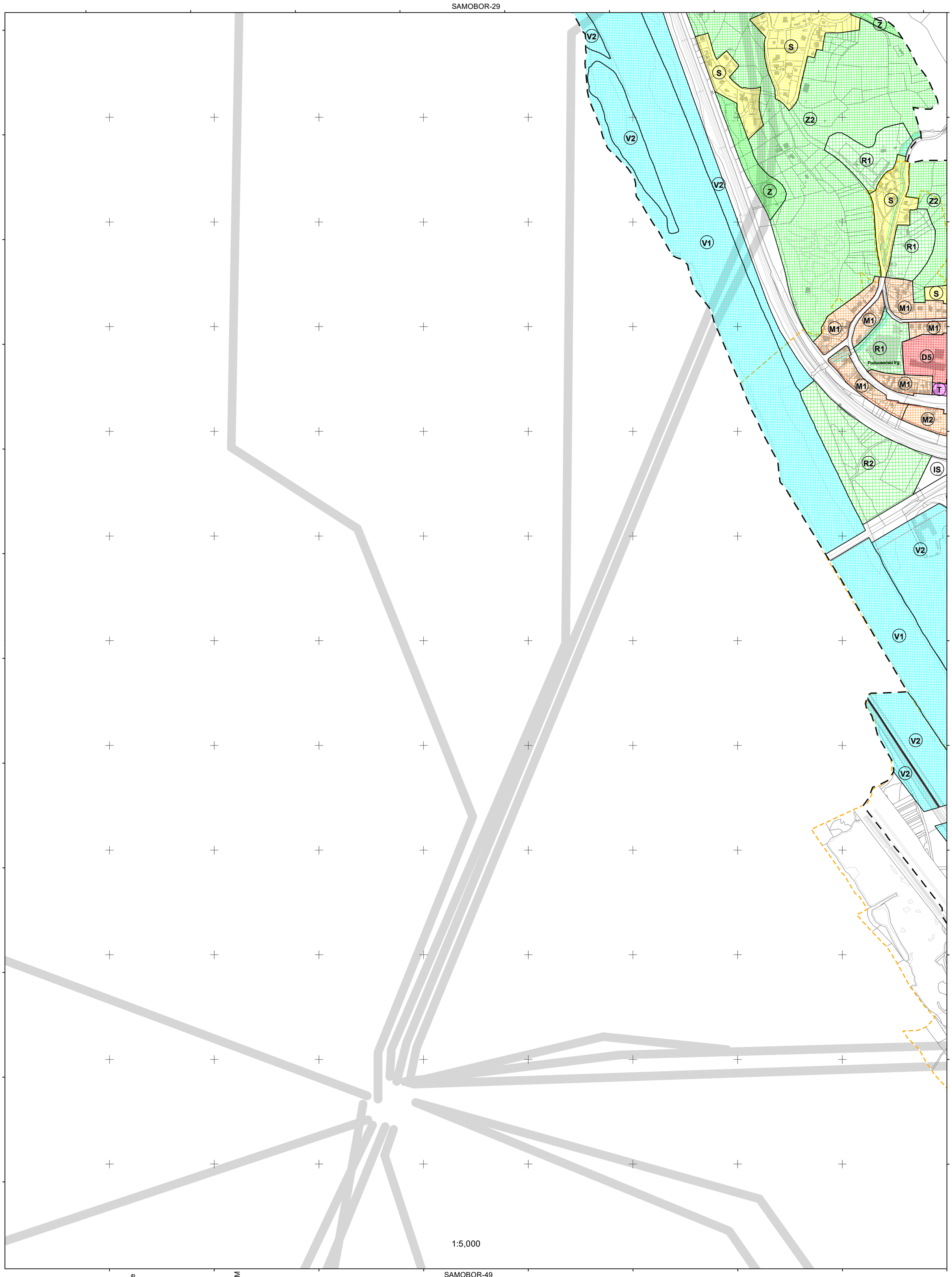

katastarske općine

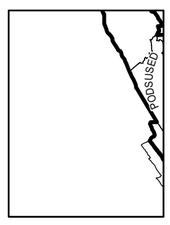

podjela listova HTRS96/TM

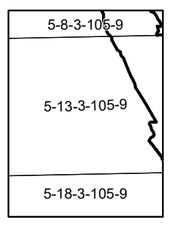

100 50 0 100 200 300 400 500

MJERILO 1:5000

Podloga: katastarska podloga, prosinac 2016
Gradski ured za katastar i geodetske poslove Grada

Nositelj izrade: Gradski ured za strategijsko planiranje i razvoj Grada

Stručni izrađivač: Zavod za prostorno uređenje Grada Zagreba

Odluka o izradi: Odluka o izradi izmjena i dopuna Generalnog urbanističkog plana grada Zagreba (Službeni glasnik 15/15, 12/16)

Koordinatni sistem: HTRS96 Croatia TM
Projekcija: Transverse Mercator
Datum: Croatian Terrestrial Reference System
Mjerna jedinica: Metar

KONAČNI PRIJEDLOG PLANA

SAMOBOR-40

SAMOBOR-30

SAMOBOR-39

ZAGREB-31

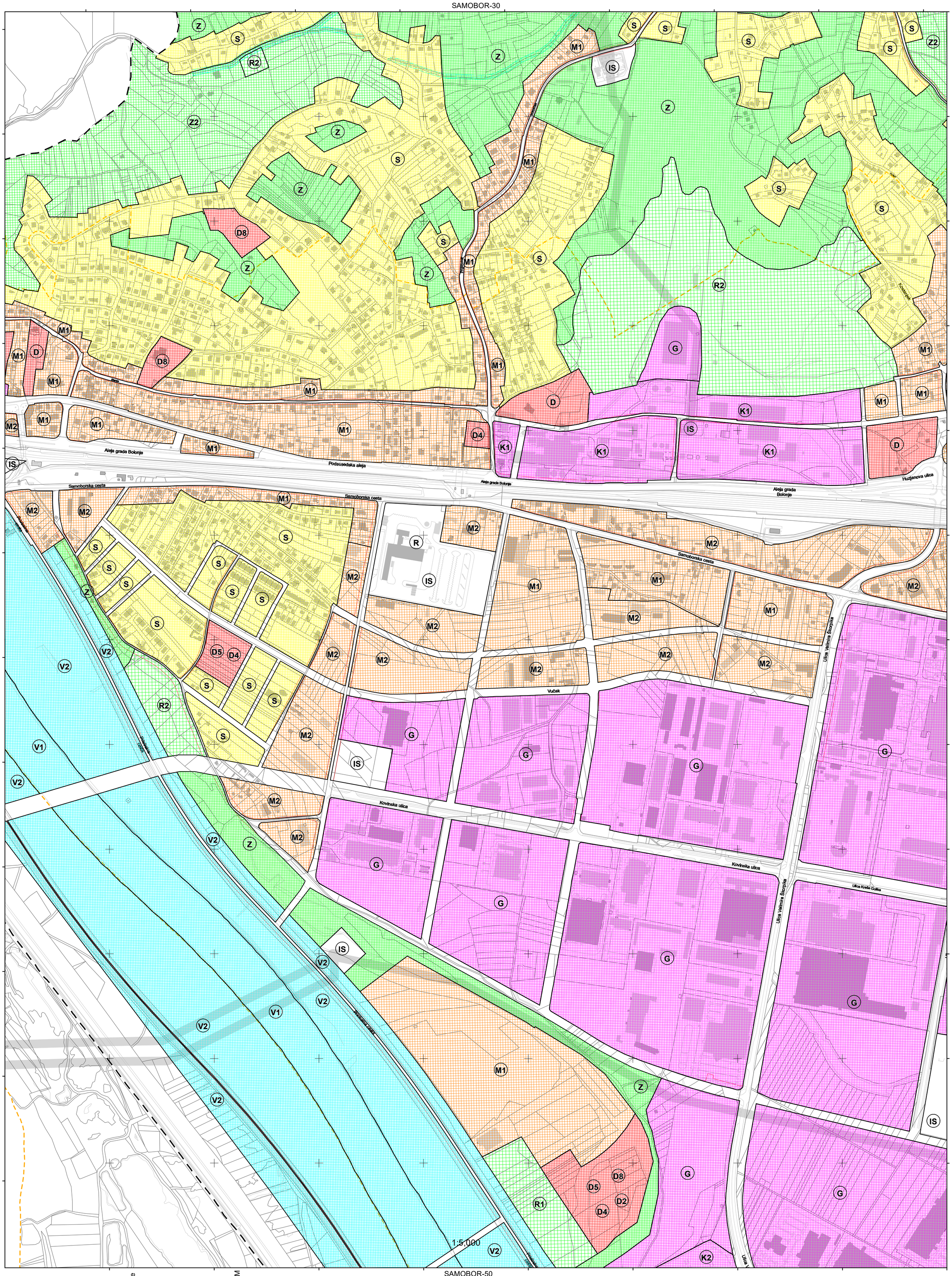

SAMOBOR-50

katastarske općine

podjela listova HTRS96/TM

5-9-3-105-9	5-9-3-105-9
5-13-3-105-9	5-14-3-105-9
5-18-3-105-9	5-19-3-105-9

100 50 0 100 200 300 400 500

MJERILO 1:5000

Podloga: katastarska podloga, prosinac 2016
Gradski ured za katastar i geodetske poslove Grada

Nositelj izrade: Gradski ured za strategijsko planiranje i razvoj Grada

Stručni izrađivač: Zavod za prostorno uređenje Grada Zagreba

Odluka o izradi: Odluka o izradi izmjena i dopuna Generalnog urbanističkog plana grada Zagreba (Službeni glasnik 15/15, 12/16)

Koordinatni sistem: HTRS96 Croatia TM
Projekcija: Transverse Mercator
Datum: Croatian Terrestrial Reference System
Mjerna jedinica: Metar

GENERALNI URBANISTIČKI PLAN GRADA ZAGREBA - IZMJENE I DOPUNE 2019.

KONAČNI PRIJEDLOG PLANA

1. KORIŠTENJE I NAMJENA PROSTORA

ZAGREB-31

ZAGREB-21

SAMOBOR-40

ZAGREB-32

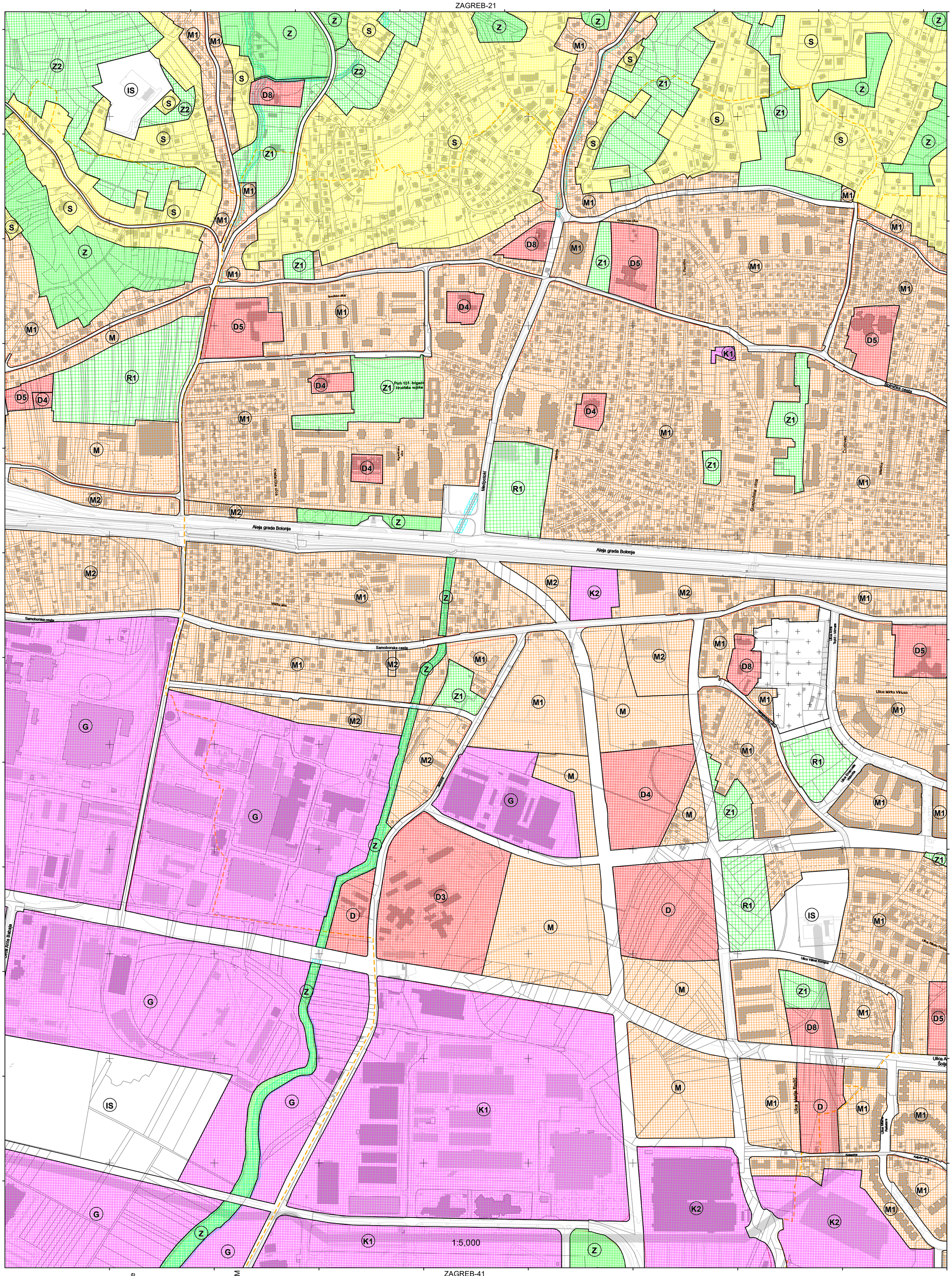

ZAGREB-41

katastarske općine

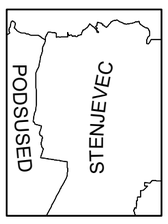

podjela listova HTRS96/TM

5-9-3-105-9	5-10-3-105-9
5-14-3-105-9	5-15-3-105-9
5-19-3-105-9	5-20-3-105-9

100 50 0 100 200 300 400 500

MJERILO 1:5000

Podloga: katastarska podloga, prosinac 2016
Gradski ured za katastar i geodetske poslove Grada

Nositelj izrade: Gradski ured za strategijsko planiranje i razvoj Grada

Stručni izrađivač: Zavod za prostorno uređenje Grada Zagreba

Odluka o izradi: Odluka o izradi izmjena i dopuna Generalnog urbanističkog plana grada Zagreba (Službeni glasnik 15/15, 12/16)

Koordinatni sistem: HTRS96 Croatia TM
Projekcija: Transverse Mercator
Datum: Croatian Terrestrial Reference System
Mjerna jedinica: Metar

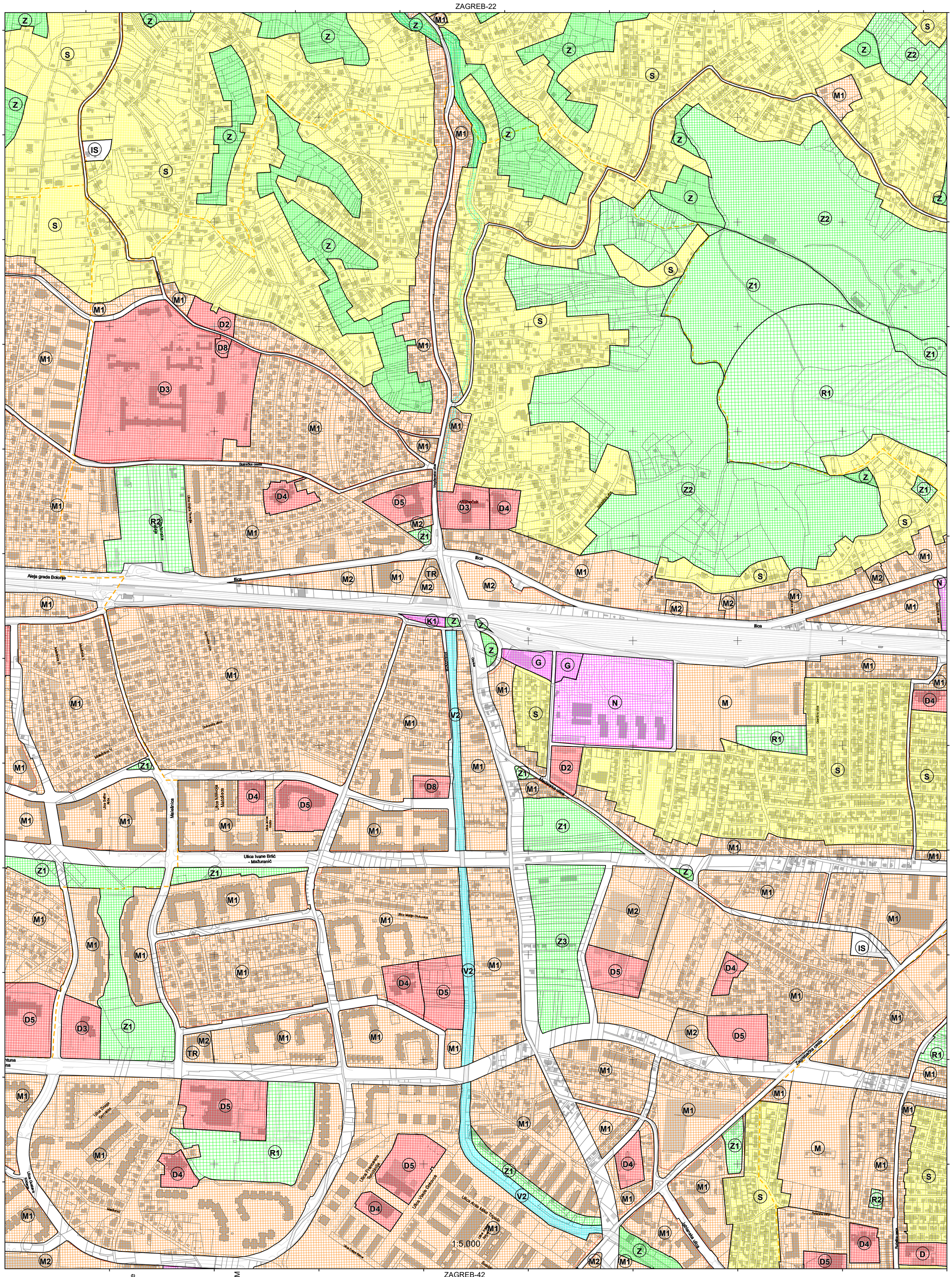
ZAGREB-22
ZAGREB-31
ZAGREB-33
ZAGREB-42
Bolnička cesta
Ilica
Aleja grada Bologne
Maleševica
Ulica Ivane Brlić - Mažuranić
Ulica Mate Dulčića
Zagrebačka cesta
Ulica Franceska Ferdinanda
Ulica Vlaste Golubića
Ulica Ante Mike Tripala
Ulica Grada Gorice
Ulica Gustava Krklecа
Ulica Dragе Gerlaćeve
Ulica Milivoja Matošeca
Ulica Saše Nola
Ulica Arnoa Nola
Ulica Mate Dulčića
Medarska ulica
Bosanska ulica
Dubovska ulica
Vrapčanska ulica
Ulica Vladimira Nazora
Ulica Ante Starčevića
Ulica Franje Tuđmana
Ulica Ante Kovačića
Ulica Ivana Gundulića
Ulica Ivana Lucića
Ulica Ivana Mažuranića
Ulica Ivana Trnskog
Ulica Ivanke Trnskog
Ulica Dragе Gerlaćeve
Ulica Grada Gorice
Ulica Ante Starčevića
Ulica Ante Kovačića
Ulica Ivana Gundulića
Ulica Ivana Lucića
Ulica Ivana Mažuranića
Ulica Ivana Trnskog
Ulica Ivanke Trnskog
Ulica Mate Dulčića
Ulica Franje Tuđmana
Ulica Vlaste Golubića
Ulica Ante Kovačića
Ulica Ante Starčevića
Ulica Gustava Krklecа
Ulica Dragе Gerlaćeve
Ulica Grada Gorice

GENERALNI URBANISTIČKI PLAN GRADA ZAGREBA - IZMJENE I DOPUNE 2019.

KONAČNI PRIJEDLOG PLANA

1. KORIŠTENJE I NAMJENA PROSTORA

ZAGREB-33

ZAGREB-23

ZAGREB-32

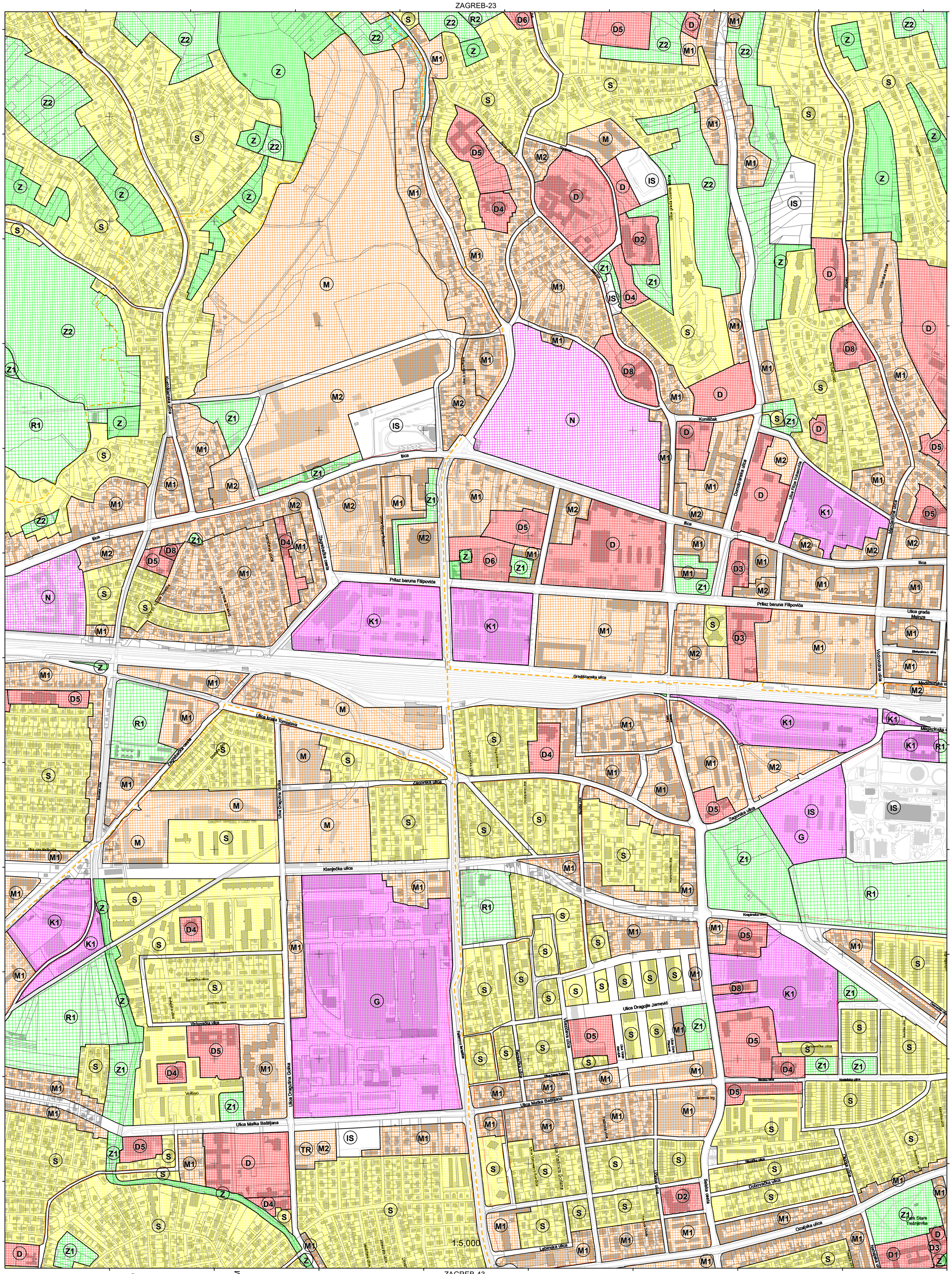

ZAGREB-34

ZAGREB-43

katastarske općine

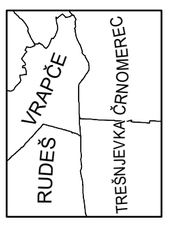

podjela listova HTRS96/TM

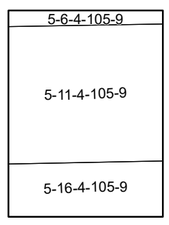

100 50 0 100 200 300 400 500

MJERILO 1:5000

Podloga: katastarska podloga, prosinac 2016
Gradski ured za katastar i geodetske poslove Grada

Nositelj izrade: Gradski ured za strategijsko planiranje i razvoj Grada

Stručni izrađivač: Zavod za prostorno uređenje Grada Zagreba

Odluka o izradi: Odluka o izradi izmjena i dopuna Generalnog urbanističkog plana grada Zagreba (Službeni glasnik 15/15, 12/16)

Koordinatni sistem: HTRS96 Croatia TM
Projekcija: Transverse Mercator
Datum: Croatian Terrestrial Reference System
Mjerna jedinica: Metar

ZAGREB-33

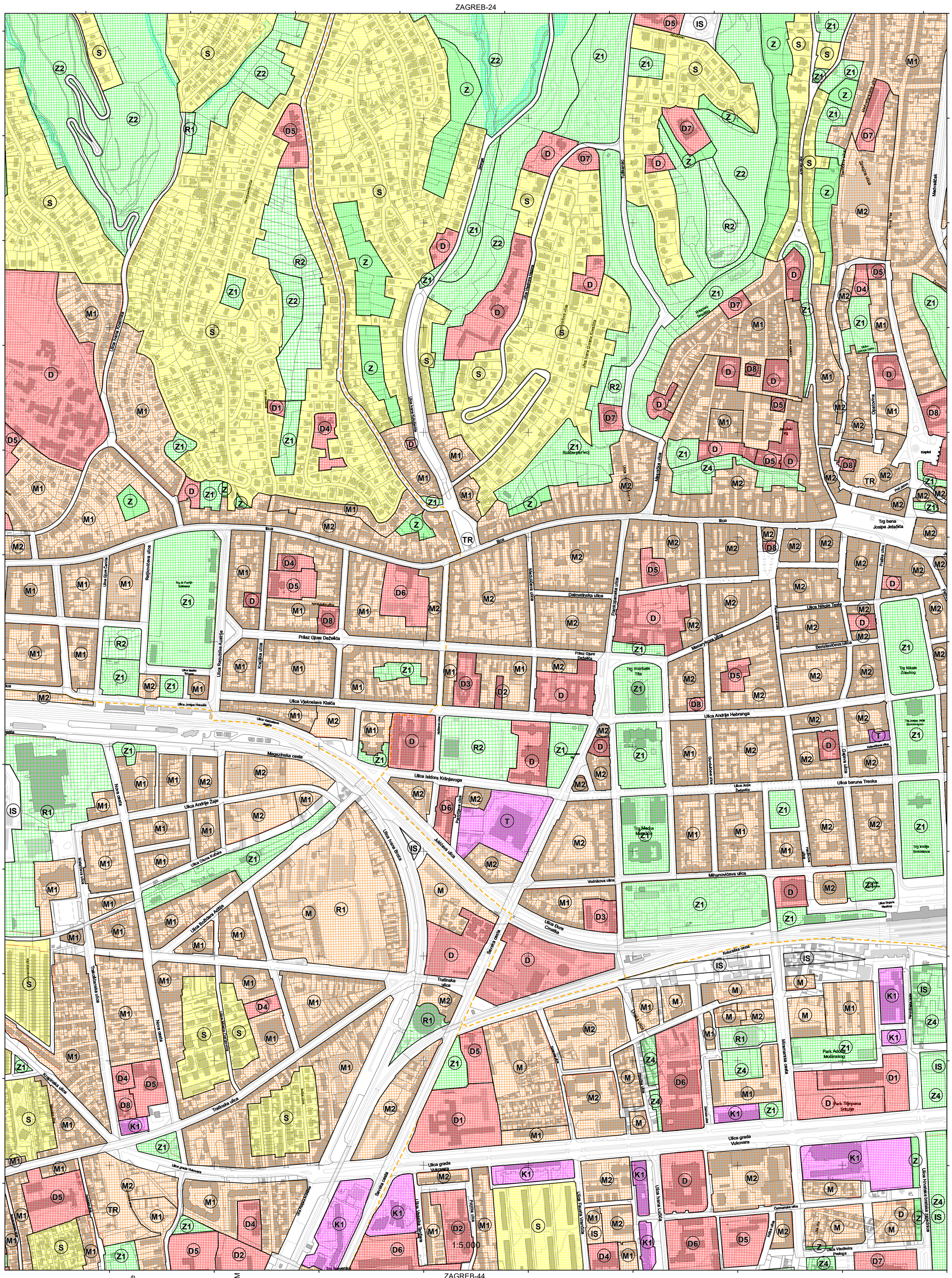
ZAGREB-24
ZAGREB-33
ZAGREB-35
ZAGREB-44
Ilica
Trg bana Josipa Jelačića
Ulica Ivana Kozarčanina
Ulica Republike Austrije
Prilaz Gjure Deželića
Ulica Vjekoslava Klaića
Ulica Andrije Hebranga
Mesnička ulica
Dalmatinska ulica
Frankopanska ulica
Ulica Nikole Tesle
Maserykova ulica
Bernstejnova ulica
Trg Nikole Zrinskog
Trg maršala Tita
Trg Josipa Jurja Strossmayera
Trg kralja Tomislava
Trg Matka Laginje
Ulica Jurja Žerjavića
Ulica baruna Trenka
Mihanovićeva ulica
Vodnikova ulica
Ulica Đure Ćmatića
Savska cesta
Koturaška cesta
Miramarska cesta
Park Adolfa Mošinskog
Park Stjepana Srkulja
Ulica grada Vukovara
Ulica Hrvatske bratske zajednice
Čazmanska ulica
Ulica Vladimira Preloga
Ulica Fausta Vrančića
Ulica Ivana Lučića
Ulica Ivana Gundulića
Ulica Ivana Meštrovića
Ulica Ivana Krnjevića
Ulica Ivana Trnskog
Ulica Ivana Gorana Kovačića
Ulica Ivana Mažuranića
Ulica Ivana Tkalčića
Ulica Ivana Zajca
Ulica Ivana Dežmana
Ulica Ivana Lepe Vilhar
Ulica Ivana Trešnjevačkog
Ulica Ivana Kukuljevića Sakcinskog
Ulica Ivana Gundulićeva
Ulica Ivana Tkalčićeva

GENERALNI URBANISTIČKI PLAN GRADA ZAGREBA - IZMJENE I DOPUNE 2019.

KONAČNI PRIJEDLOG PLANA

1. KORIŠTENJE I NAMJENA PROSTORA

ZAGREB-35

ZAGREB-25

ZAGREB-34

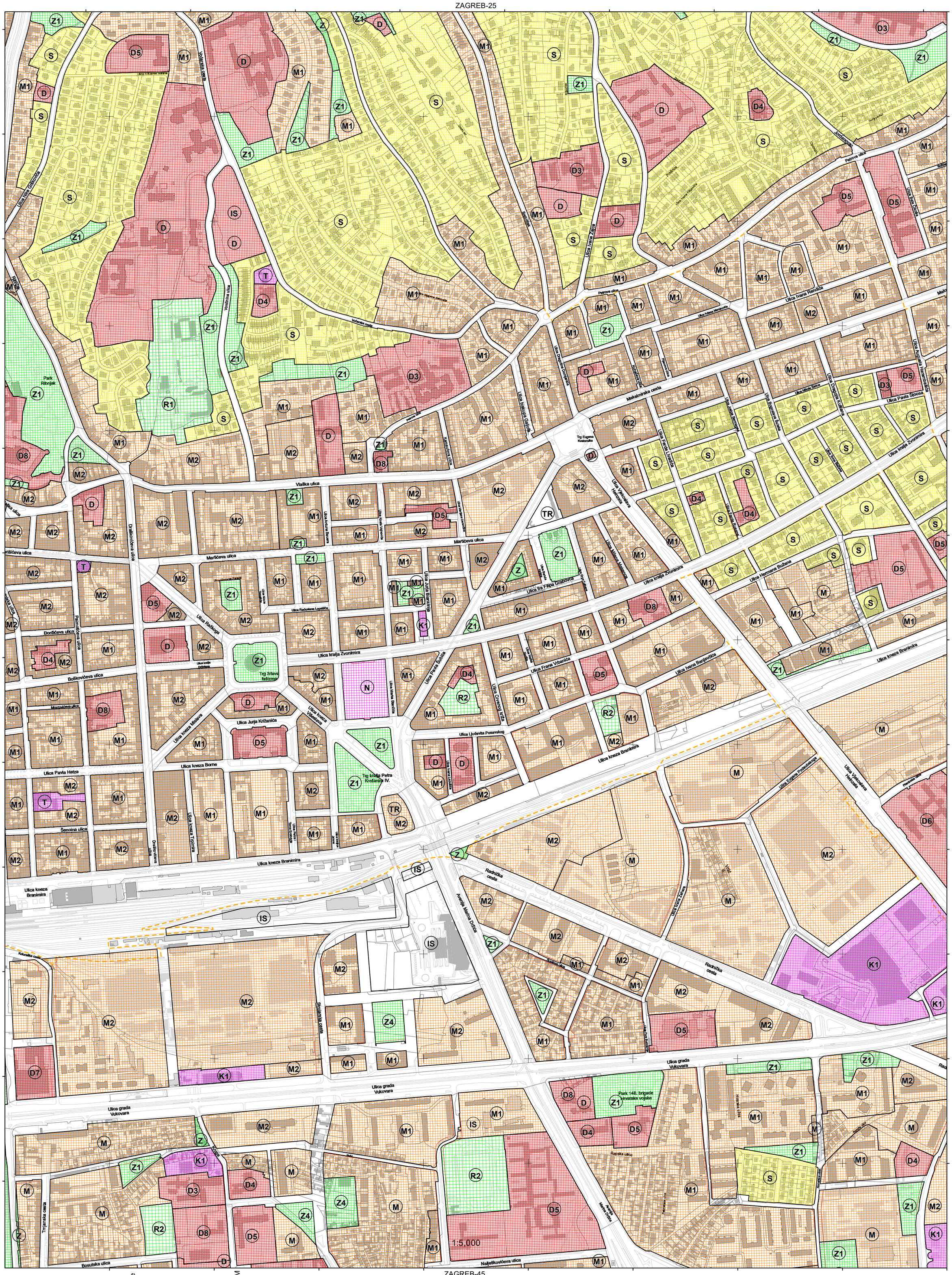
Park Ribnjak
Trg žrtava fašizma
Trg kralja Petra Krešimira IV.
Park 146. brigade hrvatske vojske
Vlaška ulica
Martićeva ulica
Ulica kralja Zvonimira
Ulica grada Vukovara
Ulica kneza Branimira
Savska cesta
Maksimirska cesta
Radnička cesta
Avenija Marina Držića
Ulica Ivana Zakmardi Dide
Ulica Ivana Trnskog
Ulica Ivana Lepe Brlić-Mažuranić
Ulica Ivana Gundulića
Ulica Ivana Tkalčića
Ulica Ivana Mažuranića
Ulica Ivana Kukuljevića Sakcinskog
Ulica Ivana Zajca
Ulica Ivana Lučića
Ulica Ivana Perkovića
Ulica Ivana Rendića
Ulica Ivana Trnskog
Ulica Ivana Zajca
Ulica Ivanke Horvat
Ulica Ivanke Urbanijevke
Ulica Ivanke Raić
Ulica Ivanke Hrstić
Ulica Ivanke Brlić-Mažuranić
Ulica Ivanke Andrić
Ulica Ivanke Mihelčić
Ulica Ivanke Lukšić
Ulica Ivanke Kraljevićke
Ulica Ivanke Ivanković
Ulica Ivanke Horvat

GENERALNI URBANISTIČKI PLAN GRADA ZAGREBA - IZMJENE I DOPUNE 2019.

KONAČNI PRIJEDLOG PLANA

1. KORIŠTENJE I NAMJENA PROSTORA

ZAGREB-36

ZAGREB-26

ZAGREB-35

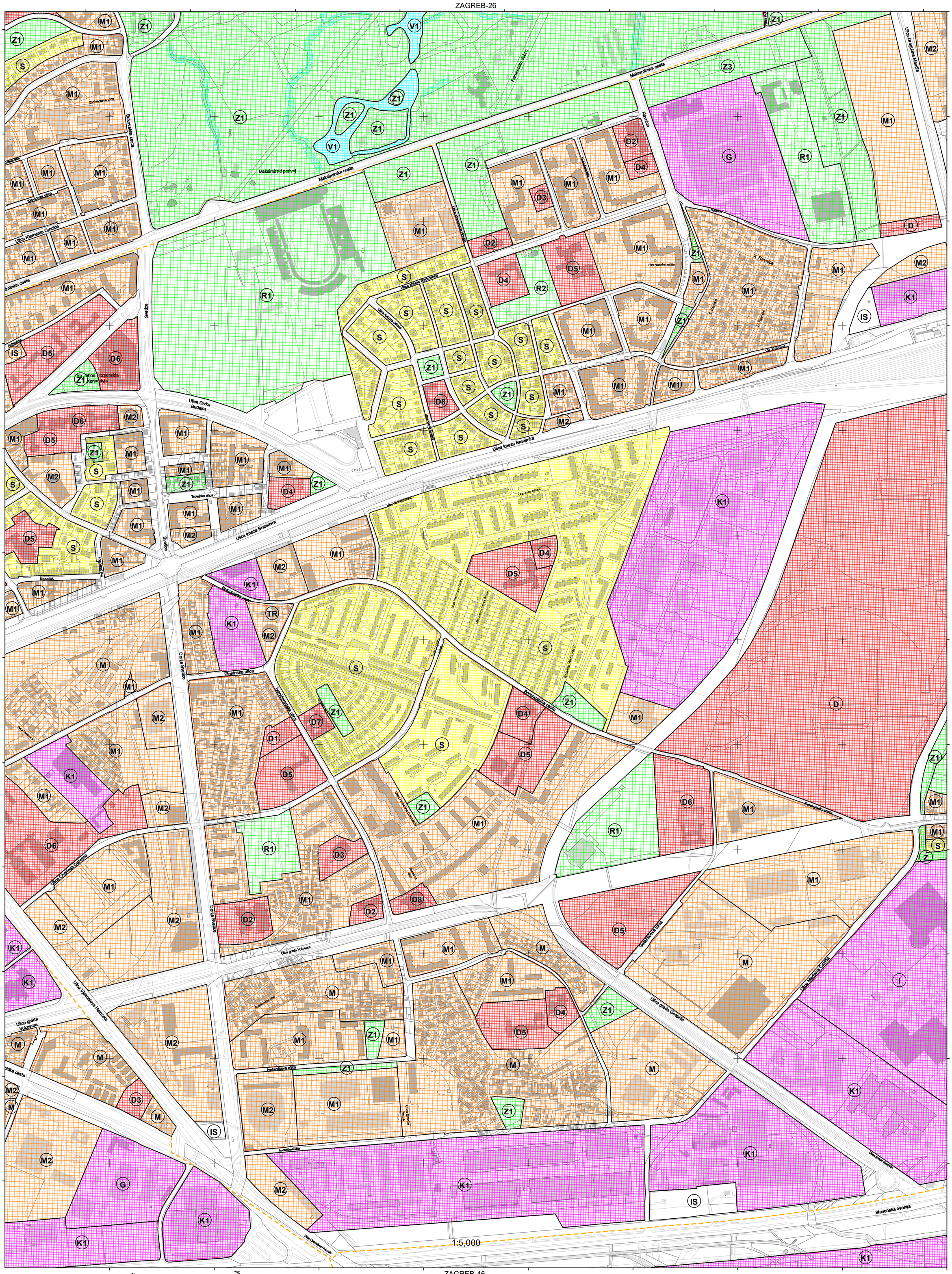

ZAGREB-37

ZAGREB-46

katastarske općine

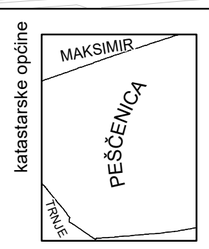

podjela listova HTRS96/TM

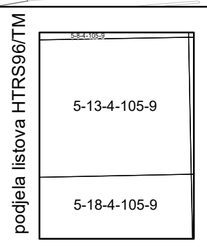

100 50 0 100 200 300 400 500

MJERILO 1:5000

Podloga: katastarska podloga, prosinac 2016
Gradski ured za katastar i geodetske poslove Grada

Nositelj izrade: Gradski ured za strategijsko planiranje i razvoj Grada

Stručni izrađivač: Zavod za prostorno uređenje Grada Zagreba

Odluka o izradi: Odluka o izradi izmjena i dopuna Generalnog urbanističkog plana grada Zagreba (Službeni glasnik 15/15, 12/16)

Koordinatni sistem: HTRS96 Croatia TM
Projekcija: Transverse Mercator
Datum: Croatian Terrestrial Reference System
Mjerna jedinica: Metar

GENERALNI URBANISTIČKI PLAN GRADA ZAGREBA - IZMJENE I DOPUNE 2019.

KONAČNI PRIJEDLOG PLANA

1. KORIŠTENJE I NAMJENA PROSTORA

ZAGREB-37

ZAGREB-27

ZAGREB-36

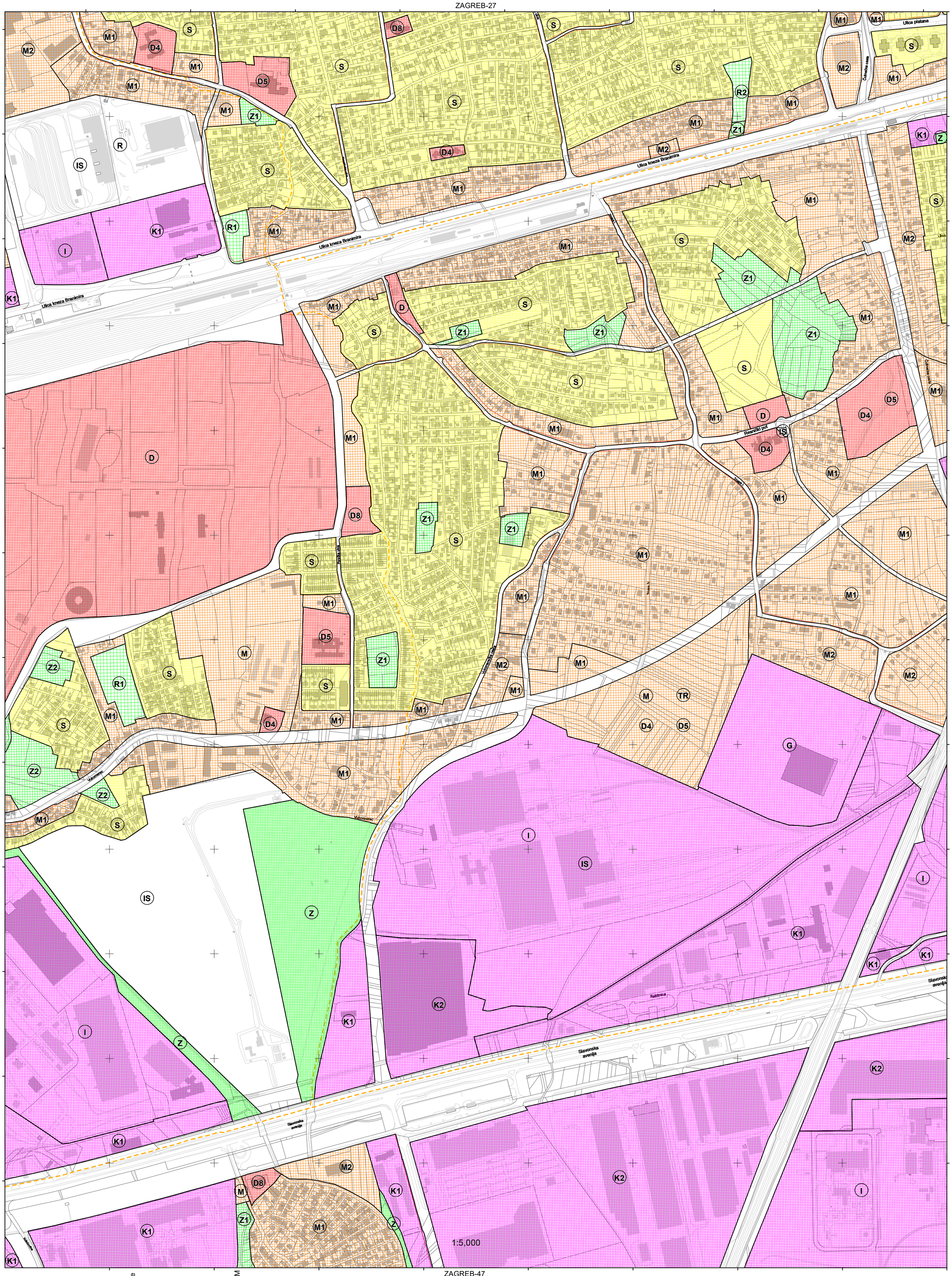

ZAGREB-38

ZAGREB-47

katastarske općine

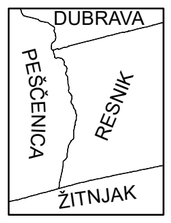

podjela listova HTRS96/TM

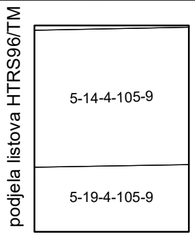

100 50 0 100 200 300 400 500

MJERILO 1:5000

Podloga: katastarska podloga, prosinac 2016
Gradski ured za katastar i geodetske poslove Grada

Nositelj izrade: Gradski ured za strategijsko planiranje i razvoj Grada

Stručni izrađivač: Zavod za prostorno uređenje Grada Zagreba

Odluka o izradi: Odluka o izradi izmjena i dopuna Generalnog urbanističkog plana grada Zagreba (Službeni glasnik 15/15, 12/16)

Koordinatni sistem: HTRS96 Croatia TM
Projekcija: Transverse Mercator
Datum: Croatian Terrestrial Reference System
Mjerna jedinica: Metar

GENERALNI URBANISTIČKI PLAN GRADA ZAGREBA - IZMJENE I DOPUNE 2019.

KONAČNI PRIJEDLOG PLANA

1. KORIŠTENJE I NAMJENA PROSTORA

ZAGREB-38

ZAGREB-28

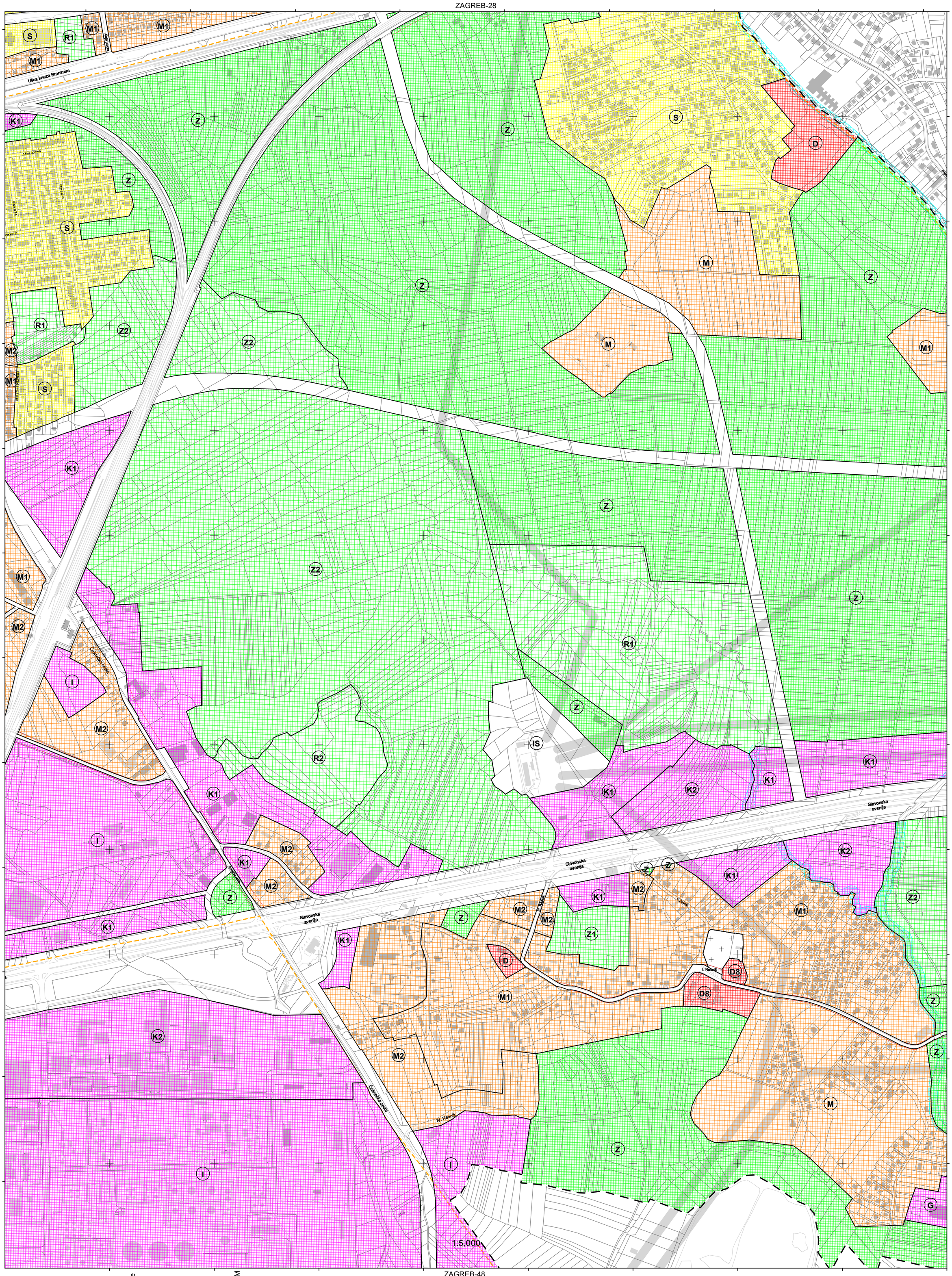

ZAGREB-37

ZAGREB-39

ZAGREB-48

katastarske općine



podjela listova HTRS96/TM

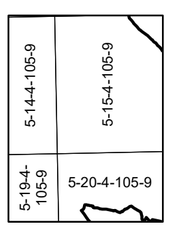

100 50 0 100 200 300 400 500

MJERILO 1:5000

Podloga: katastarska podloga, prosinac 2016
Gradski ured za katastar i geodetske poslove Grada

Nositelj izrade: Gradski ured za strategijsko planiranje i razvoj Grada

Stručni izrađivač: Zavod za prostorno uređenje Grada Zagreba

Odluka o izradi: Odluka o izradi izmjena i dopuna Generalnog urbanističkog plana grada Zagreba (Službeni glasnik 15/15, 12/16)

Koordinatni sistem: HTRS96 Croatia TM
Projekcija: Transverse Mercator
Datum: Croatian Terrestrial Reference System
Mjerna jedinica: Metar

ZAGREB-38

GENERALNI URBANISTIČKI PLAN GRADA ZAGREBA - IZMJENE I DOPUNE 2019.

KONAČNI PRIJEDLOG PLANA

1. KORIŠTENJE I NAMJENA PROSTORA

ZAGREB-39

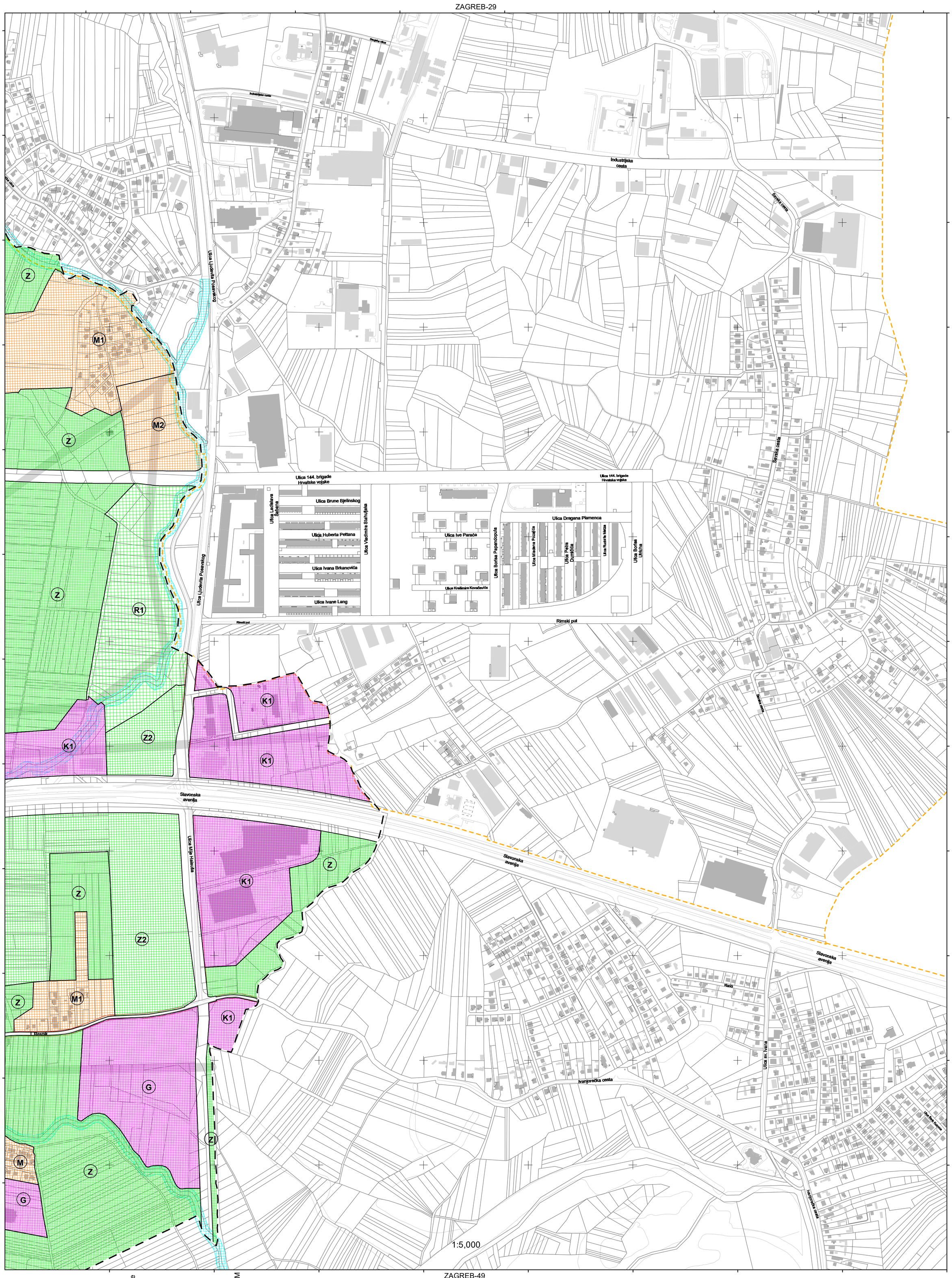

1:5,000

katastarske općine

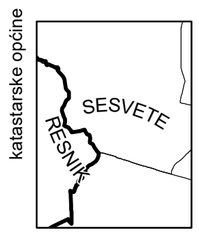

podjela listova HTRS96/TM

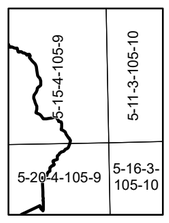

100 50 0 100 200 300 400 500

MJERILO 1:5000

Podloga: katastarska podloga, prosinac 2016
Gradski ured za katastar i geodetske poslove Grada

Nositelj izrade: Gradski ured za strategijsko planiranje i razvoj Grada

Stručni izrađivač: Zavod za prostorno uređenje Grada Zagreba

Odluka o izradi: Odluka o izradi izmjena i dopuna Generalnog urbanističkog plana grada Zagreba (Službeni glasnik 15/15, 12/16)

Koordinatni sistem: HTRS96 Croatia TM
Projekcija: Transverse Mercator
Datum: Croatian Terrestrial Reference System
Mjerna jedinica: Metar

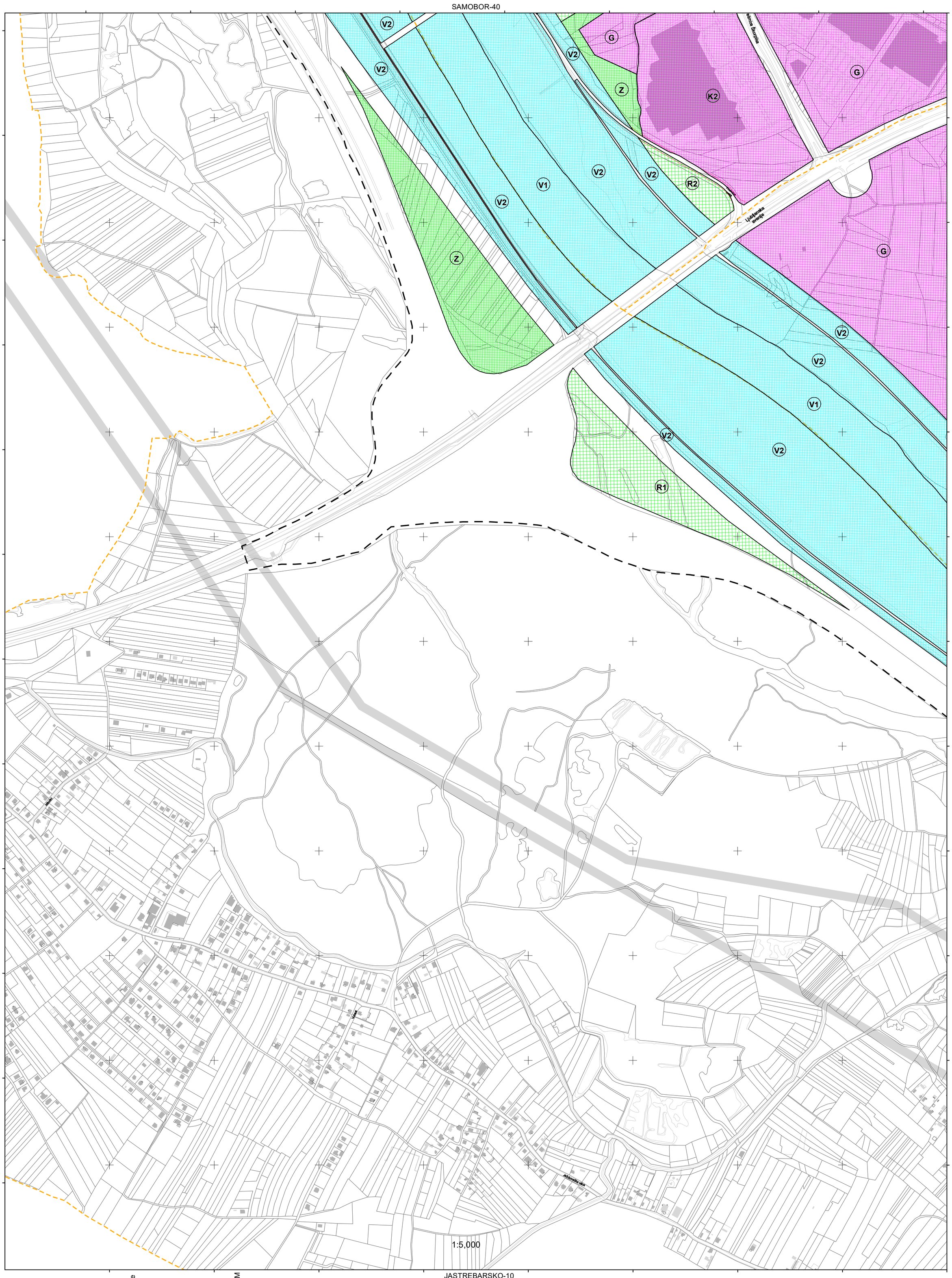

katastarske općine

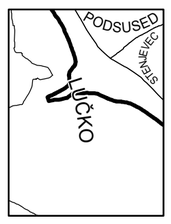

podjela listova HTRS96/TM

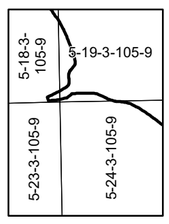

100 50 0 100 200 300 400 500

MJERILO 1:5000

Podloga: katastarska podloga, prosinac 2016
Gradski ured za katastar i geodetske poslove Grada

Nositelj izrade: Gradski ured za strategijsko planiranje i razvoj Grada

Stručni izrađivač: Zavod za prostorno uređenje Grada Zagreba

Odluka o izradi: Odluka o izradi izmjena i dopuna Generalnog urbanističkog plana grada Zagreba (Službeni glasnik 15/15, 12/16)

Koordinatni sistem: HTRS96 Croatia TM
Projekcija: Transverse Mercator
Datum: Croatian Terrestrial Reference System
Mjerna jedinica: Metar

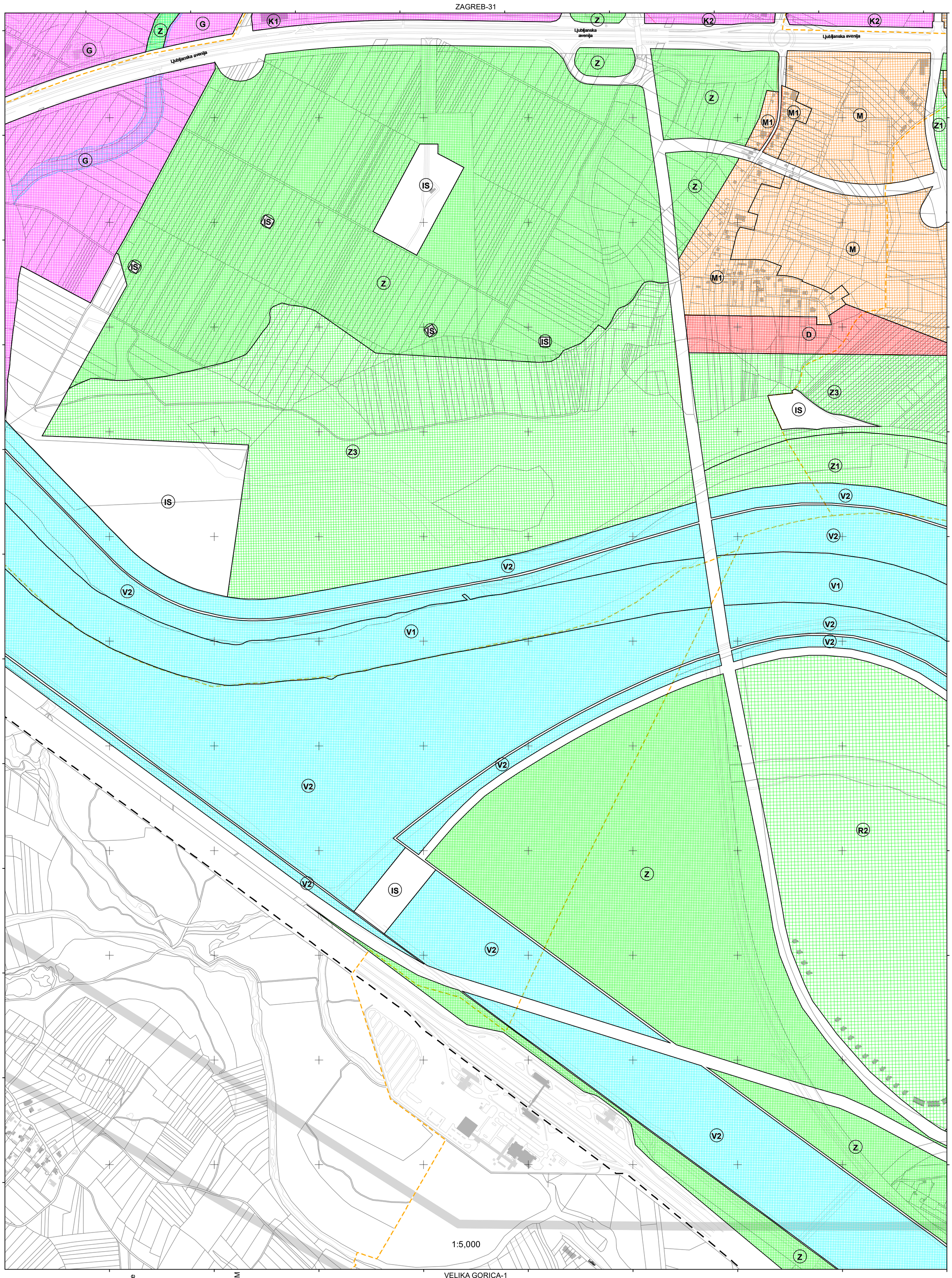

katastarske općine

podjela listova HTRS96/TM

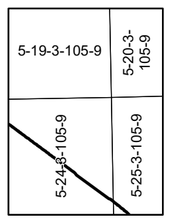

100 50 0 100 200 300 400 500

MJERILO 1:5000

Podloga: katastarska podloga, prosinac 2016
Gradski ured za katastar i geodetske poslove Grada

Nositelj izrade: Gradski ured za strategijsko planiranje i razvoj Grada

Stručni izrađivač: Zavod za prostorno uređenje Grada Zagreba

Odluka o izradi: Odluka o izradi izmjena i dopuna Generalnog urbanističkog plana grada Zagreba (Službeni glasnik 15/15, 12/16)

Koordinatni sistem: HTRS96 Croatia TM
Projekcija: Transverse Mercator
Datum: Croatian Terrestrial Reference System
Mjerna jedinica: Metar

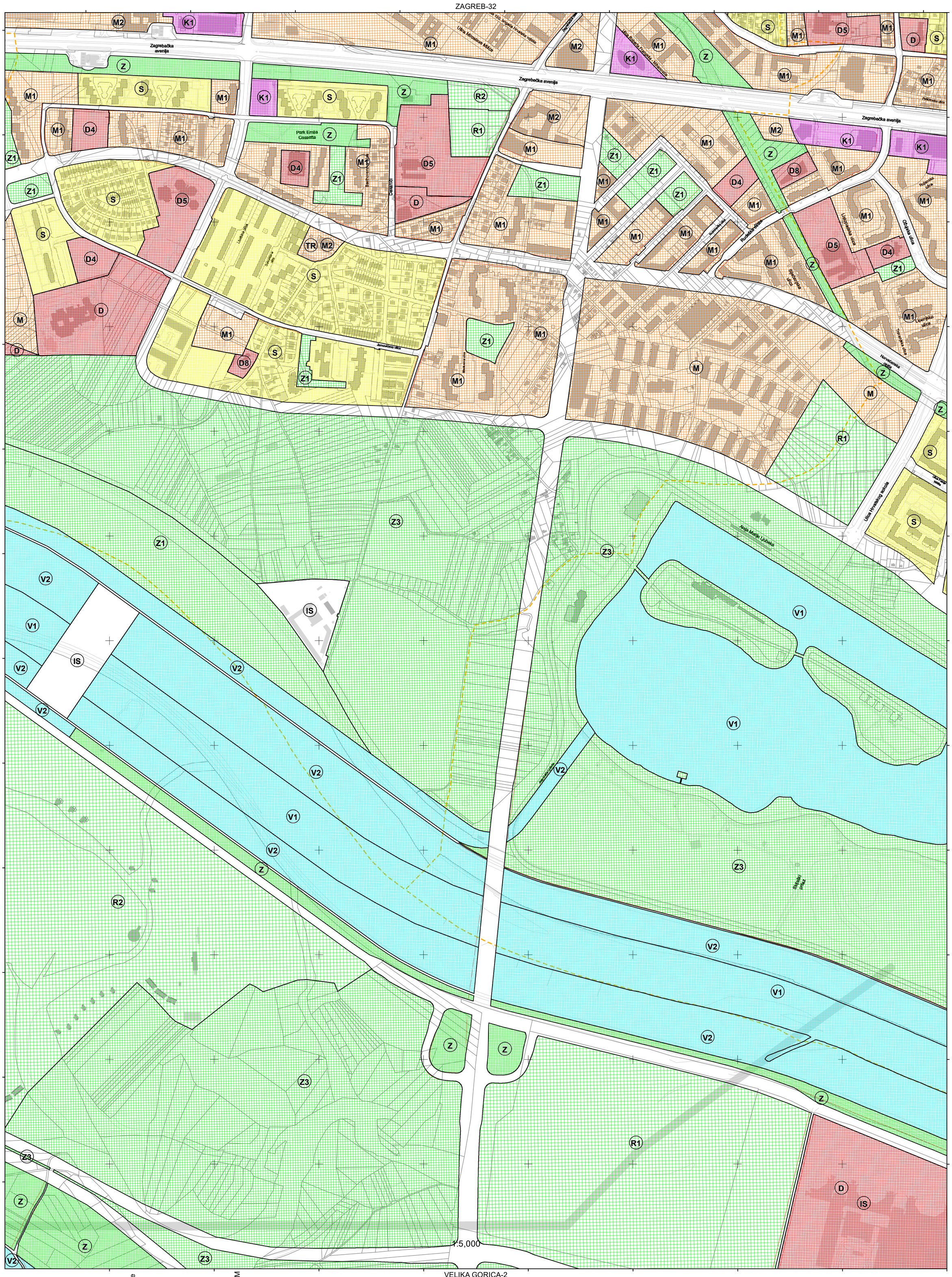

katastarske općine

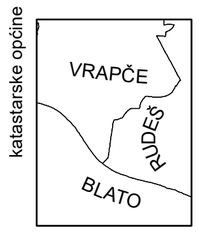

podjela listova HTRS96/TM

5-20-3-105-9
5-25-3-105-9

100 50 0 100 200 300 400 500

MJERILO 1:5000

Podloga: katastarska podloga, prosinac 2016
Gradski ured za katastar i geodetske poslove Grada

Nositelj izrade: Gradski ured za strategijsko planiranje i razvoj Grada

Stručni izrađivač: Zavod za prostorno uređenje Grada Zagreba

Odluka o izradi: Odluka o izradi izmjena i dopuna Generalnog urbanističkog plana grada Zagreba (Službeni glasnik 15/15, 12/16)

Koordinatni sistem: HTRS96 Croatia TM
Projekcija: Transverse Mercator
Datum: Croatian Terrestrial Reference System
Mjerna jedinica: Metar

GENERALNI URBANISTIČKI PLAN GRADA ZAGREBA - IZMJENE I DOPUNE 2019.

KONAČNI PRIJEDLOG PLANA

1. KORIŠTENJE I NAMJENA PROSTORA

ZAGREB-43

ZAGREB-33

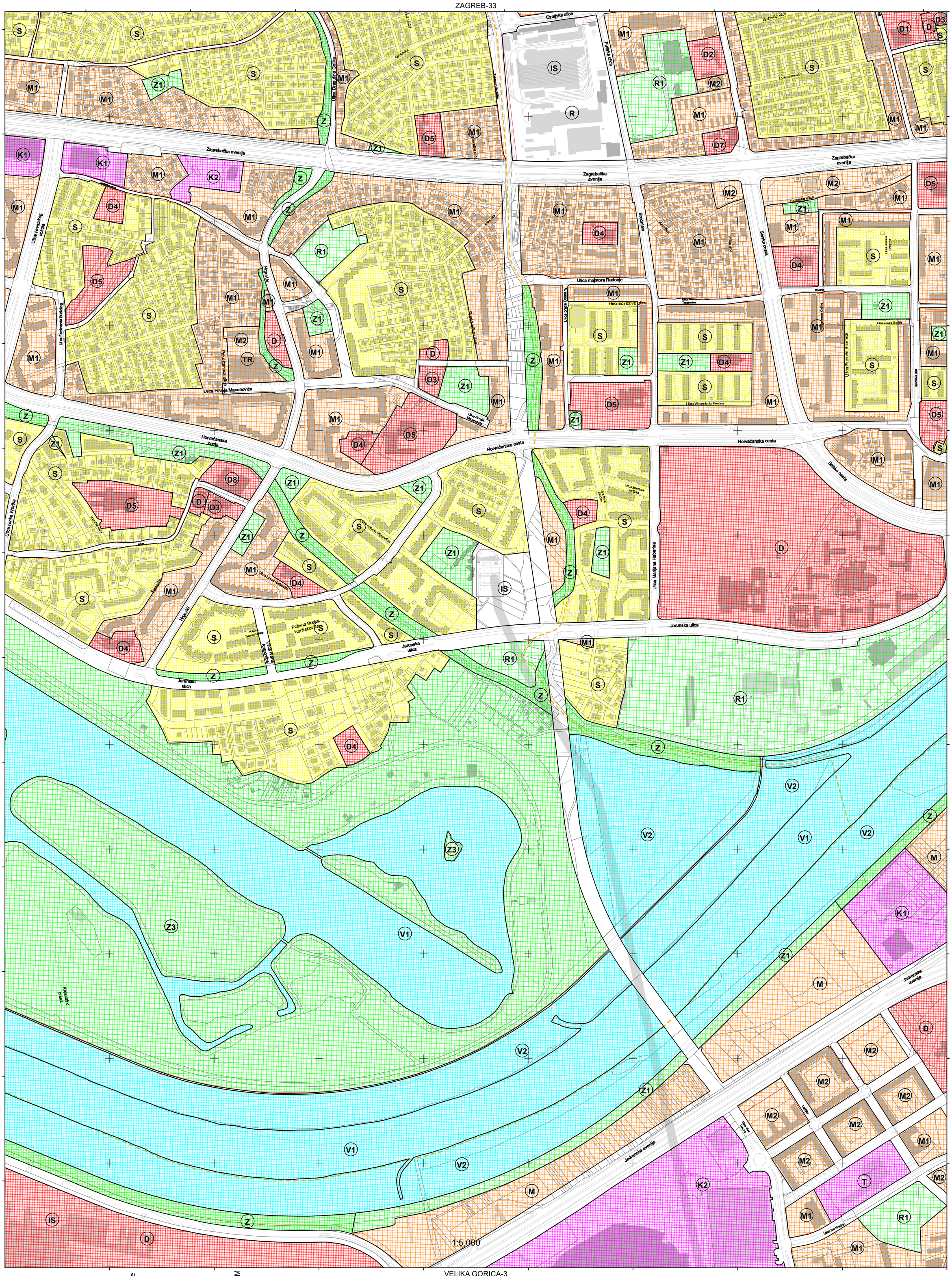

ZAGREB-42

ZAGREB-44

VELIKA GORICA-3

katastarske općine

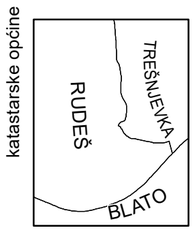

podjela listova HTRS96/TM

5-16-4-105-9
5-21-4-105-9

100 50 0 100 200 300 400 500

MJERILO 1:5000

Podloga: katastarska podloga, prosinac 2016
Gradski ured za katastar i geodetske poslove Grada

Nositelj izrade: Gradski ured za strategijsko planiranje i razvoj Grada

Stručni izrađivač: Zavod za prostorno uređenje Grada Zagreba

Odluka o izradi: Odluka o izradi izmjena i dopuna Generalnog urbanističkog plana grada Zagreba (Službeni glasnik 15/15, 12/16)

Koordinatni sistem: HTRS96 Croatia TM
Projekcija: Transverse Mercator
Datum: Croatian Terrestrial Reference System
Mjerna jedinica: Metar

GENERALNI URBANISTIČKI PLAN GRADA ZAGREBA - IZMJENE I DOPUNE 2019.

KONAČNI PRIJEDLOG PLANA

1. KORIŠTENJE I NAMJENA PROSTORA

ZAGREB-44

ZAGREB-34

ZAGREB-43

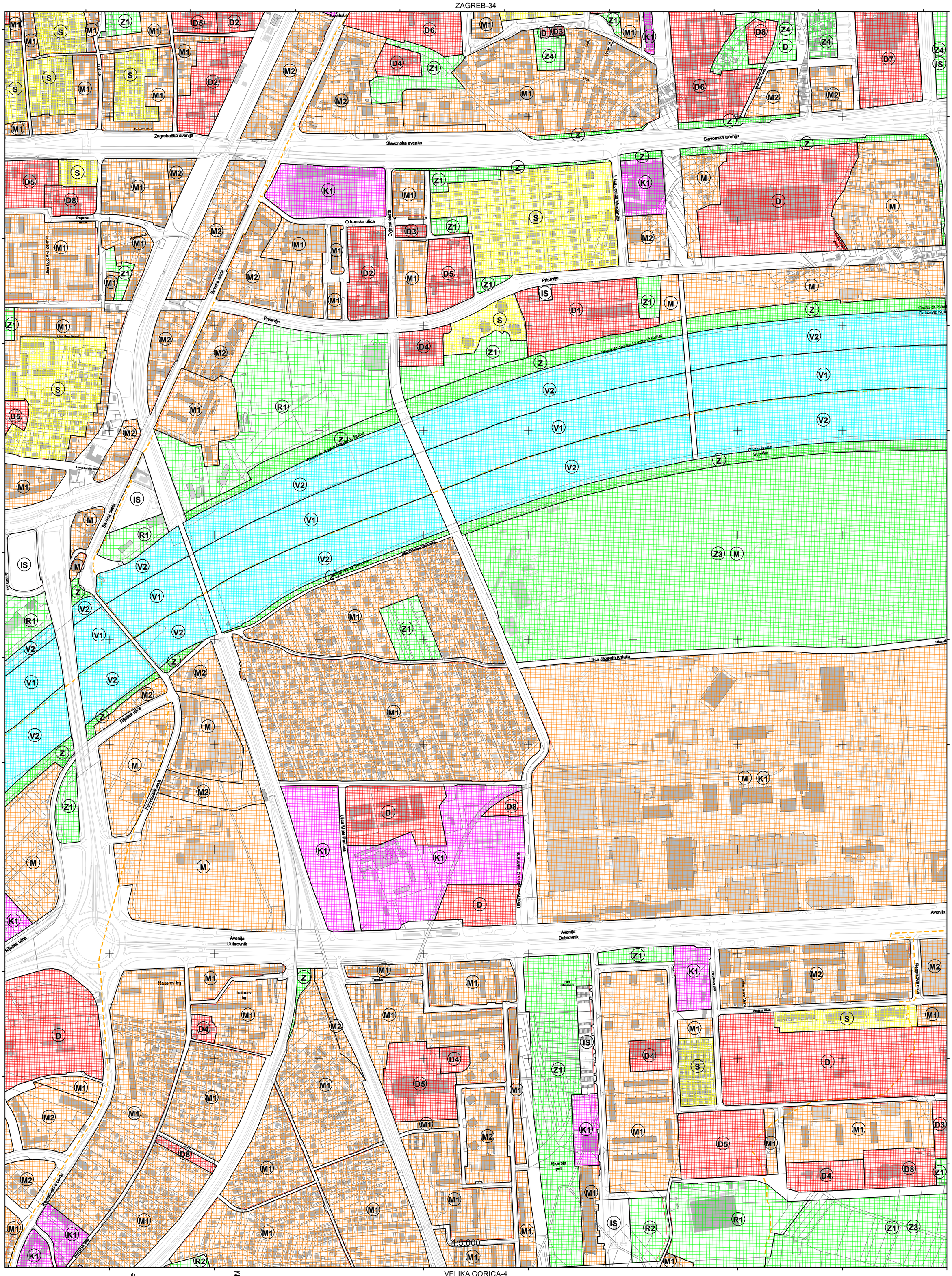

ZAGREB-45

VELIKA GORICA-4

katastarske općine

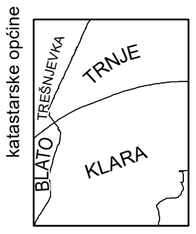

podjela listova HTRS96/TM

5-16-4-105-9	5-17-4-105-9
5-21-4-105-9	5-22-4-105-9

100 50 0 100 200 300 400 500

MJERILO 1:5000

Podloga: katastarska podloga, prosinac 2016
Gradski ured za katastar i geodetske poslove Grada

Nositelj izrade: Gradski ured za strategijsko planiranje i razvoj Grada

Stručni izrađivač: Zavod za prostorno uređenje Grada Zagreba

Odluka o izradi: Odluka o izradi izmjena i dopuna Generalnog urbanističkog plana grada Zagreba (Službeni glasnik 15/15, 12/16)

Koordinatni sistem: HTRS96 Croatia TM
Projekcija: Transverse Mercator
Datum: Croatian Terrestrial Reference System
Mjerna jedinica: Metar

GENERALNI URBANISTIČKI PLAN GRADA ZAGREBA - IZMJENE I DOPUNE 2019.

KONAČNI PRIJEDLOG PLANA

1. KORIŠTENJE I NAMJENA PROSTORA

ZAGREB-45

ZAGREB-35

ZAGREB-44

ZAGREB-46

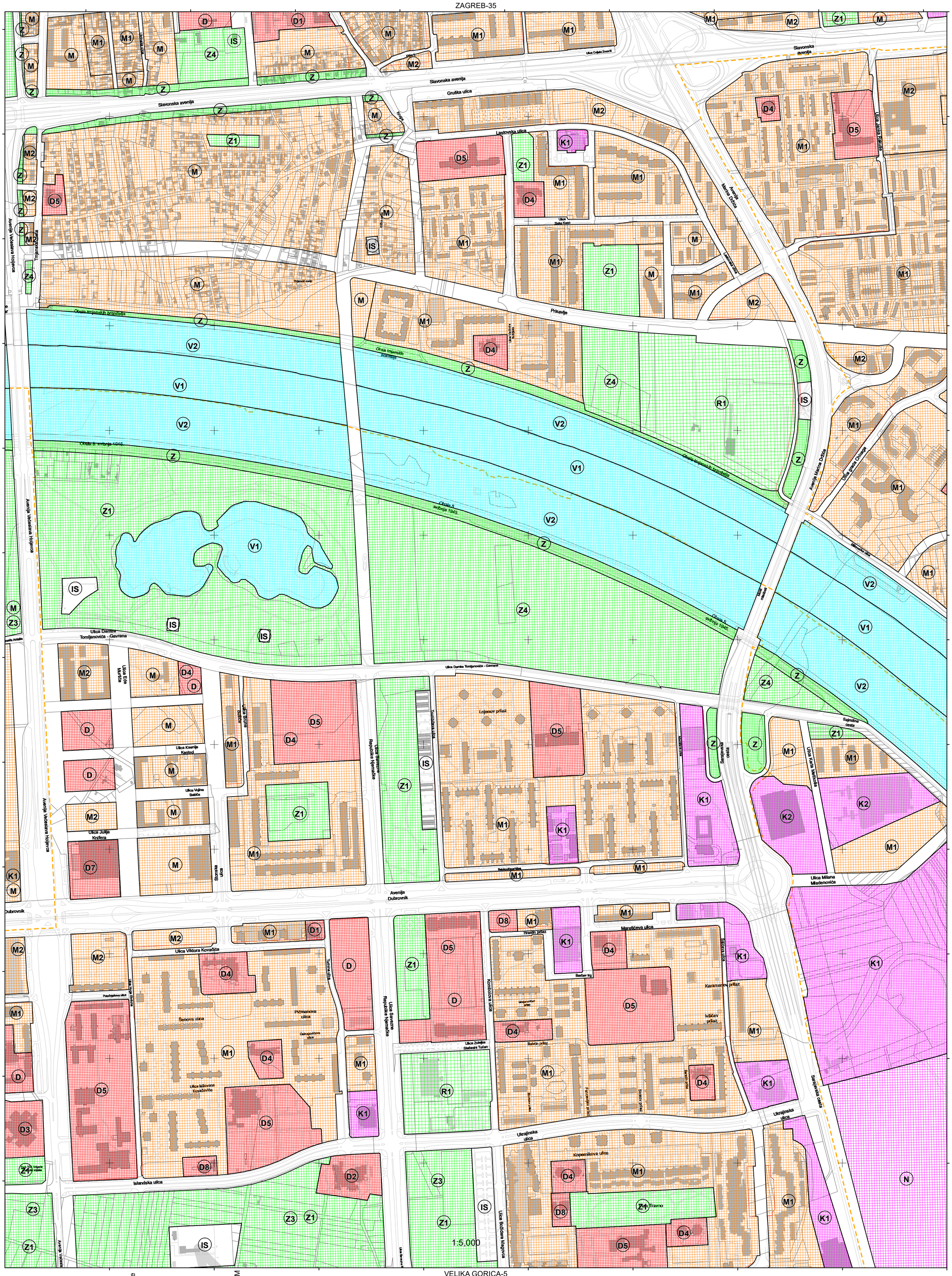

katastarske općine

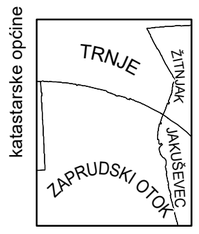

podjela listova HTRS96/TM

5-17-4-105-9	5-18-4-105-9
5-22-4-105-9	5-23-4-105-9

100 50 0 100 200 300 400 500

MJERILO 1:5000

Podloga: katastarska podloga, prosinac 2016
Gradski ured za katastar i geodetske poslove Grada

Nositelj izrade: Gradski ured za strategijsko planiranje i razvoj Grada

Stručni izrađivač: Zavod za prostorno uređenje Grada Zagreba

Odluka o izradi: Odluka o izradi izmjena i dopuna Generalnog urbanističkog plana grada Zagreba (Službeni glasnik 15/15, 12/16)

Koordinatni sistem: HTRS96 Croatia TM
Projekcija: Transverse Mercator
Datum: Croatian Terrestrial Reference System
Mjerna jedinica: Metar

GENERALNI URBANISTIČKI PLAN GRADA ZAGREBA - IZMJENE I DOPUNE 2019.

KONAČNI PRIJEDLOG PLANA

1. KORIŠTENJE I NAMJENA PROSTORA

ZAGREB-46

ZAGREB-36

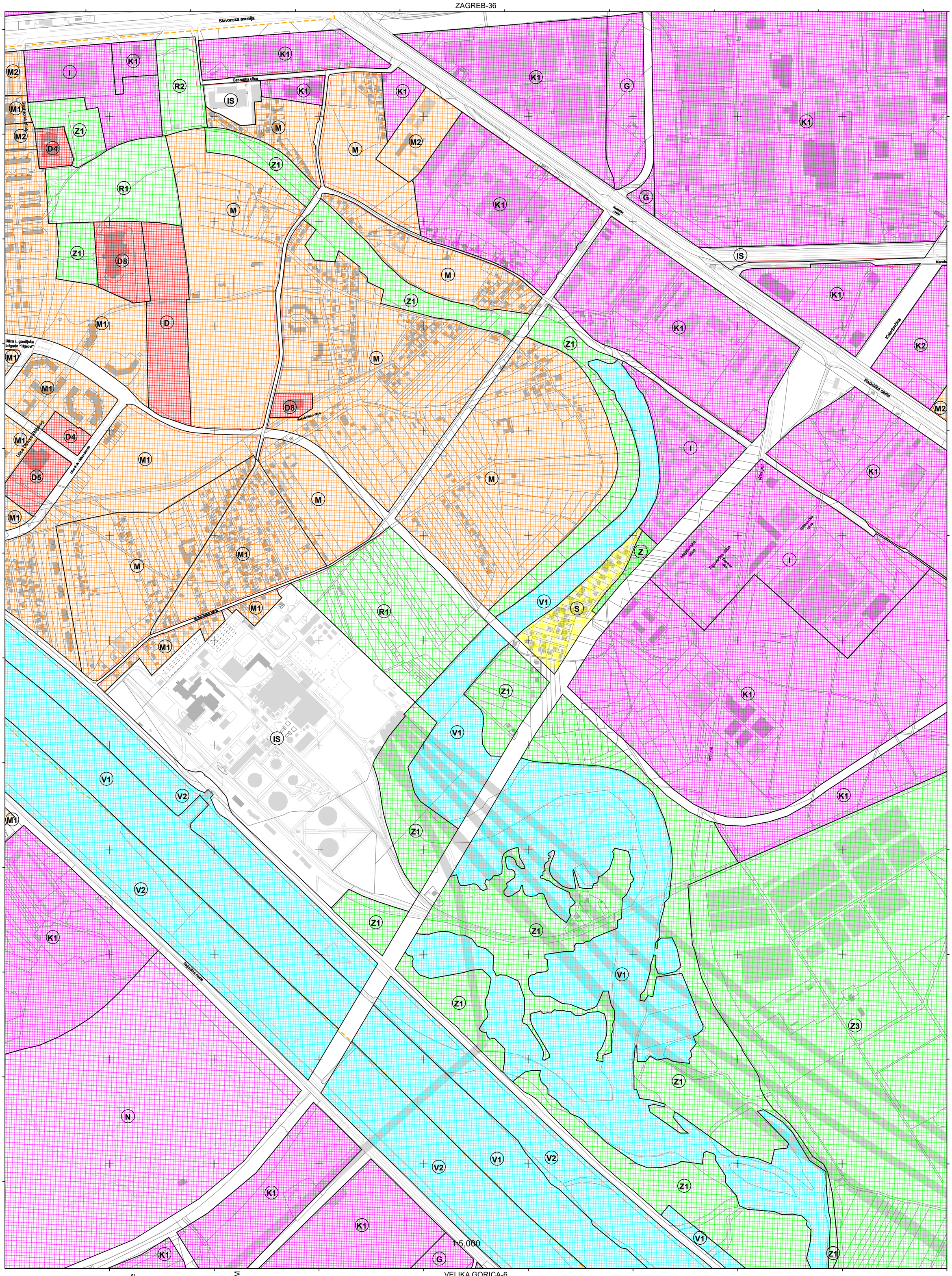

ZAGREB-45

ZAGREB-47

VELIKA GORICA-6

katastarske općine

ŽITNJAK

JAKUŠEVEC

podjela listova HTRS96/TM

5-18-4-105-9

5-23-4-105-9

100 50 0 100 200 300 400 500

MJERILO 1:5000

Podloga: katastarska podloga, prosinac 2016
Gradski ured za katastar i geodetske poslove Grada

Nositelj izrade: Gradski ured za strategijsko planiranje i razvoj Grada

Stručni izrađivač: Zavod za prostorno uređenje Grada Zagreba

Odluka o izradi: Odluka o izradi izmjena i dopuna Generalnog urbanističkog plana grada Zagreba (Službeni glasnik 15/15, 12/16)

Koordinatni sistem: HTRS96 Croatia TM
Projekcija: Transverse Mercator
Datum: Croatian Terrestrial Reference System
Mjerna jedinica: Metar

GENERALNI URBANISTIČKI PLAN GRADA ZAGREBA - IZMJENE I DOPUNE 2019.

KONAČNI PRIJEDLOG PLANA

1. KORIŠTENJE I NAMJENA PROSTORA

ZAGREB-47

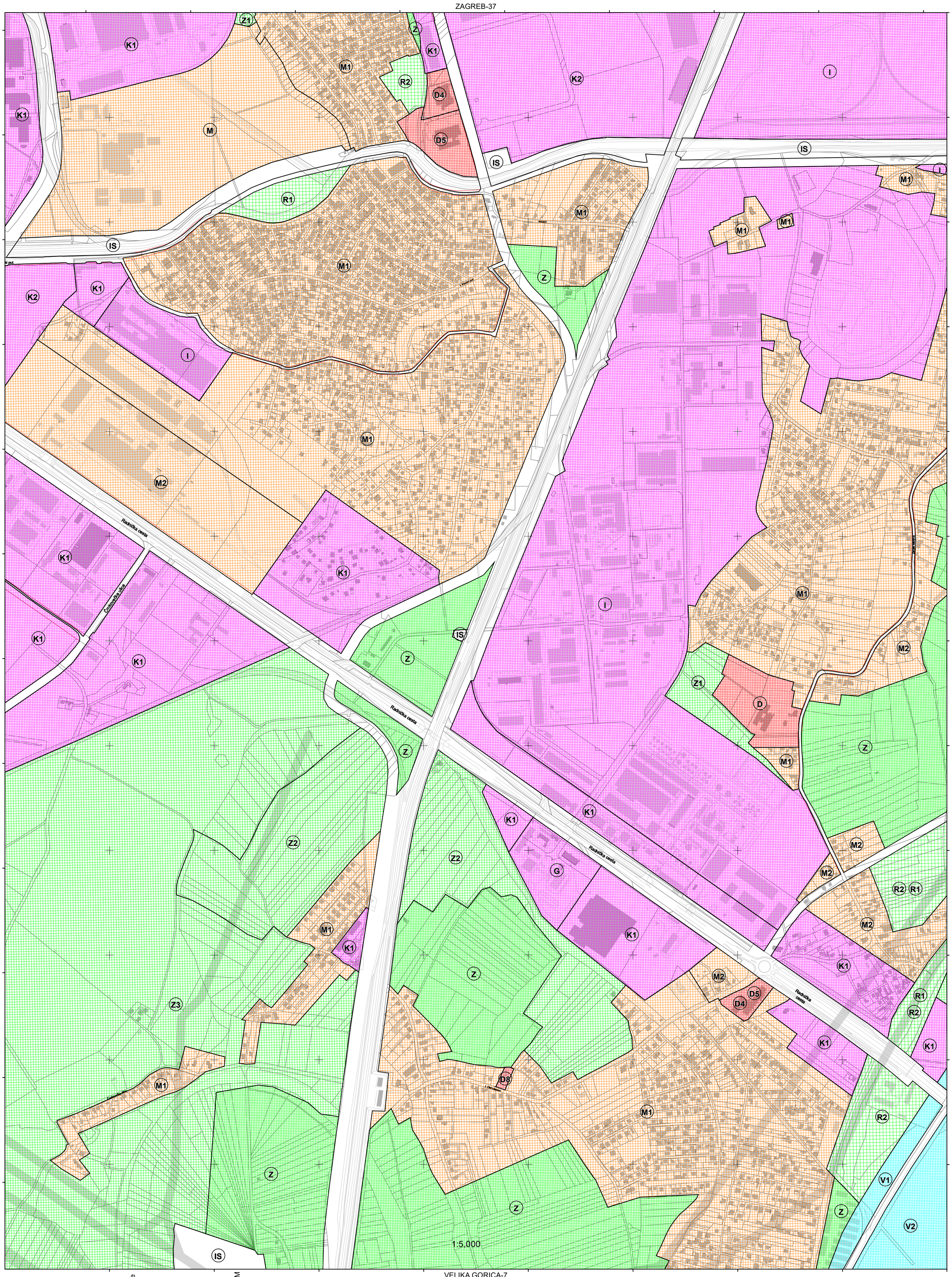

katastarske općine: ŽITNJAK

podjela listova HTRS96/TM: 5-19-4-105-9; 5-24-4-105-9

100 50 0 100 200 300 400 500

MJERILO 1:5000

Podloga: katastarska podloga, prosinac 2016
Gradski ured za katastar i geodetske poslove Grada

Nositelj izrade: Gradski ured za strategijsko planiranje i razvoj Grada

Stručni izrađivač: Zavod za prostorno uređenje Grada Zagreba

Odluka o izradi: Odluka o izradi izmjena i dopuna Generalnog urbanističkog plana grada Zagreba (Službeni glasnik 15/15, 12/16)

Koordinatni sistem: HTRS96 Croatia TM
Projekcija: Transverse Mercator
Datum: Croatian Terrestrial Reference System
Mjerna jedinica: Metar

KONAČNI PRIJEDLOG PLANA

ZAGREB-48

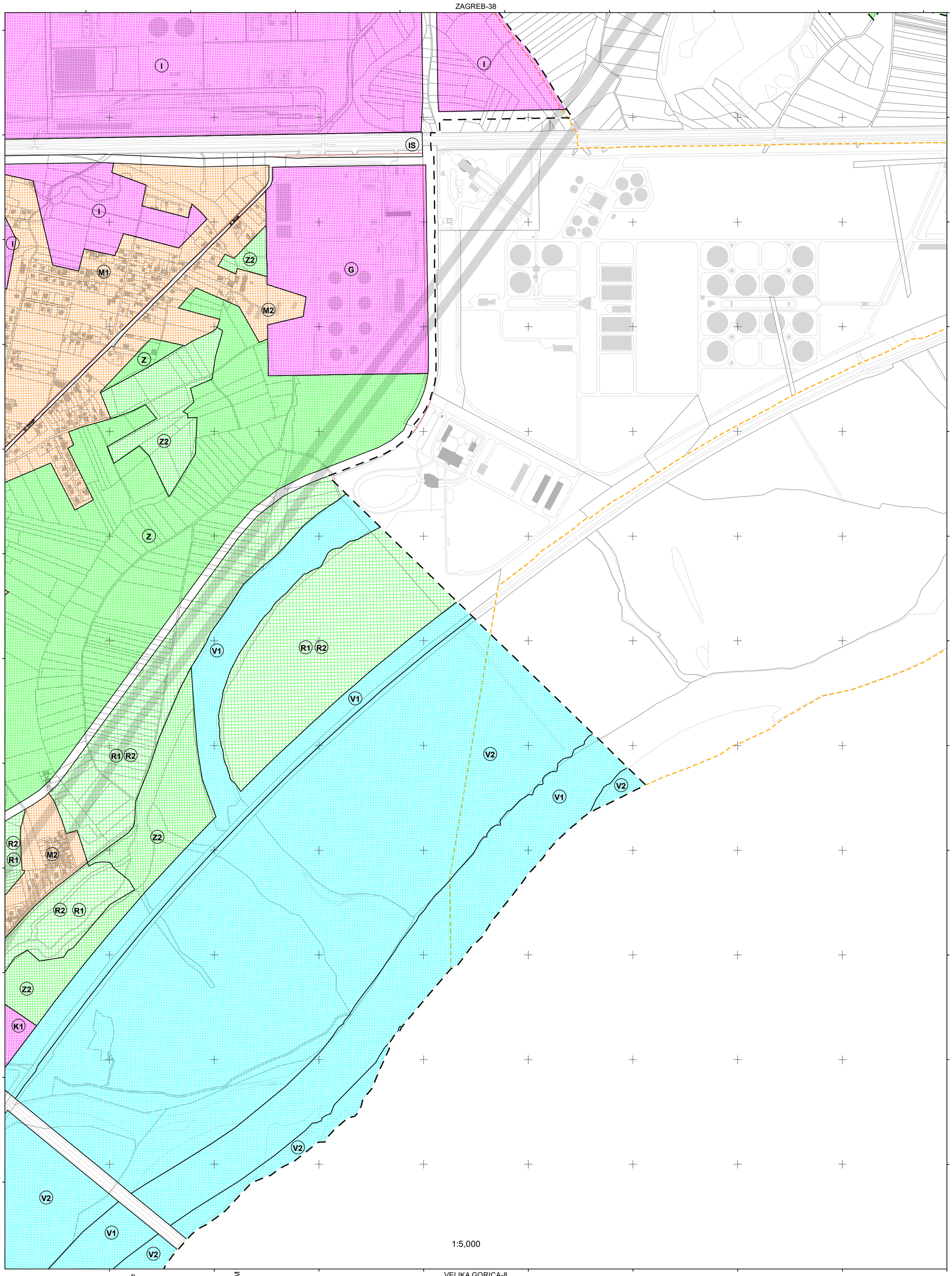

katastarske općine

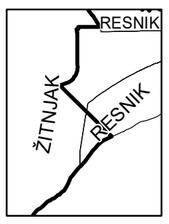

podjela listova HTRS96/TM

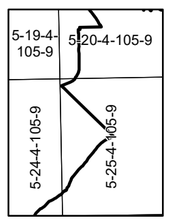

100 50 0 100 200 300 400 500

MJERILO 1:5000

Podloga: katastarska podloga, prosinac 2016
Gradski ured za katastar i geodetske poslove Grada

Nositelj izrade: Gradski ured za strategijsko planiranje i razvoj Grada

Stručni izrađivač: Zavod za prostorno uređenje Grada Zagreba

Odluka o izradi: Odluka o izradi izmjena i dopuna Generalnog urbanističkog plana grada Zagreba (Službeni glasnik 15/15, 12/16)

Koordinatni sistem: HTRS96 Croatia TM
Projekcija: Transverse Mercator
Datum: Croatian Terrestrial Reference System
Mjerna jedinica: Metar

GENERALNI URBANISTIČKI PLAN GRADA ZAGREBA - IZMJENE I DOPUNE 2019.

KONAČNI PRIJEDLOG PLANA

1. KORIŠTENJE I NAMJENA PROSTORA

ZAGREB-49

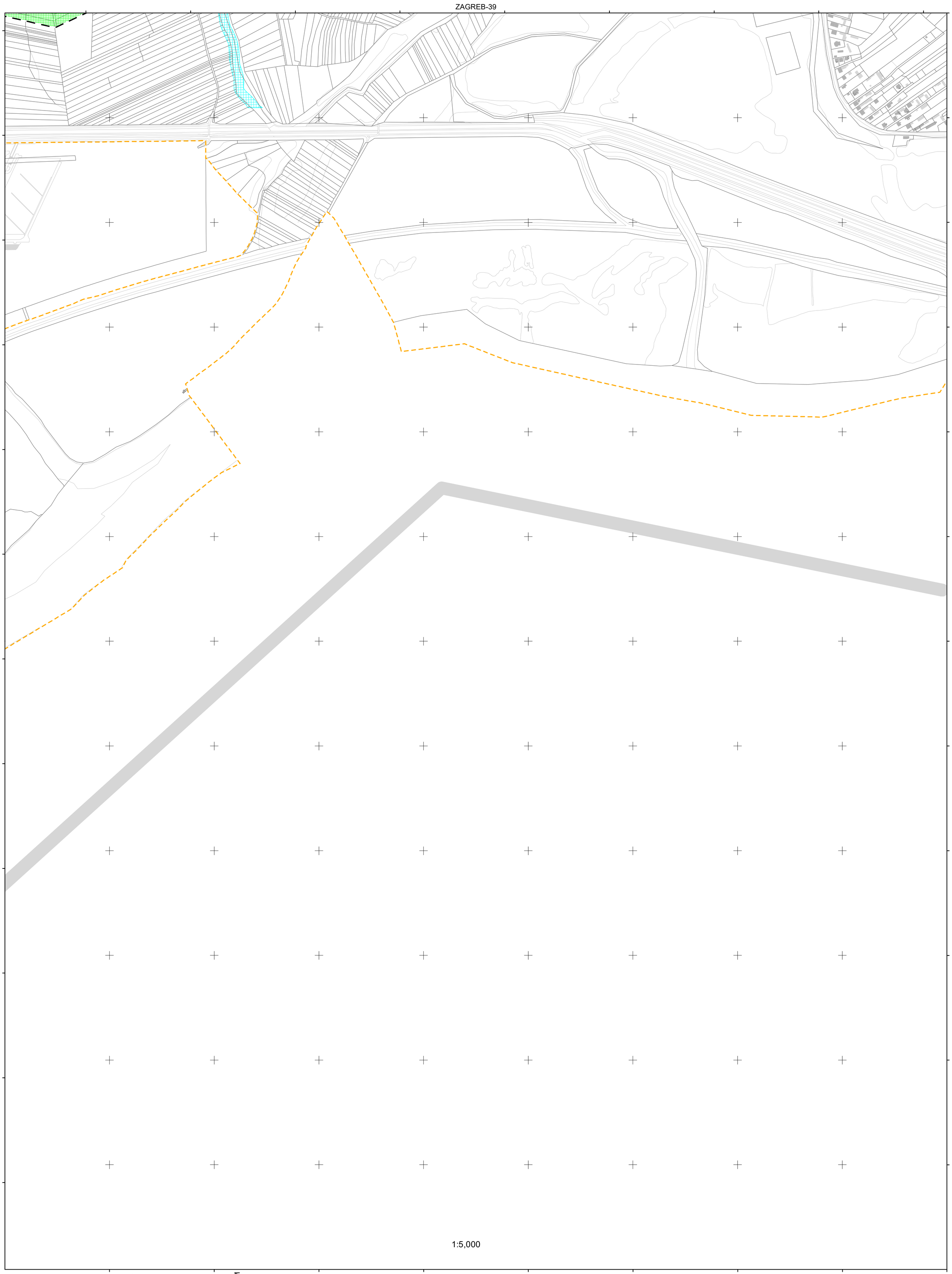

katastarske općine

podjela listova HTRS96/TM

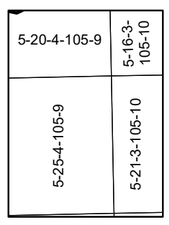

100 50 0 100 200 300 400 500

MJERILO 1:5000

Podloga: katastarska podloga, prosinac 2016
Gradski ured za katastar i geodetske poslove Grada

Nositelj izrade: Gradski ured za strategijsko planiranje i razvoj Grada

Stručni izrađivač: Zavod za prostorno uređenje Grada Zagreba

Odluka o izradi: Odluka o izradi izmjena i dopuna Generalnog urbanističkog plana grada Zagreba (Službeni glasnik 15/15, 12/16)

Koordinatni sistem: HTRS96 Croatia TM
Projekcija: Transverse Mercator
Datum: Croatian Terrestrial Reference System
Mjerna jedinica: Metar

VELIKA GORICA-1

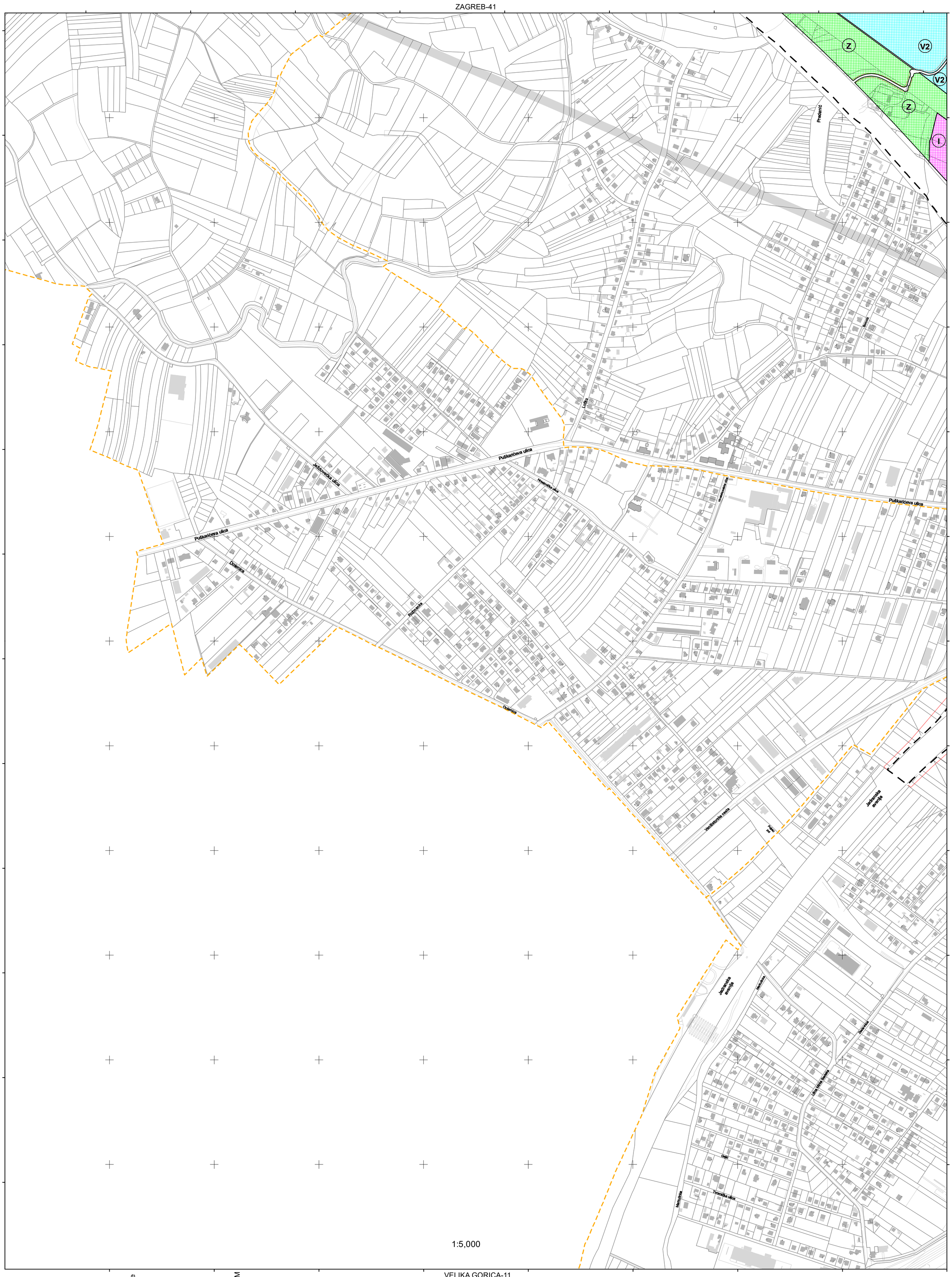

1:5,000

katastarske općine

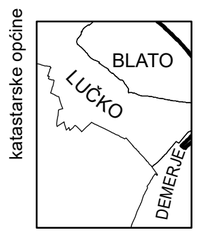

podjela listova HTRS96/TM

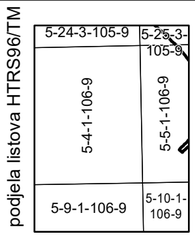

100 50 0 100 200 300 400 500

MJERILO 1:5000

Podloga: katastarska podloga, prosinac 2016
Gradski ured za katastar i geodetske poslove Grada

Nositelj izrade: Gradski ured za strategijsko planiranje i razvoj Grada

Stručni izrađivač: Zavod za prostorno uređenje Grada Zagreba

Odluka o izradi: Odluka o izradi izmjena i dopuna Generalnog urbanističkog plana grada Zagreba (Službeni glasnik 15/15, 12/16)

Koordinatni sistem: HTRS96 Croatia TM
Projekcija: Transverse Mercator
Datum: Croatian Terrestrial Reference System
Mjerna jedinica: Metar

ZAGREB-42

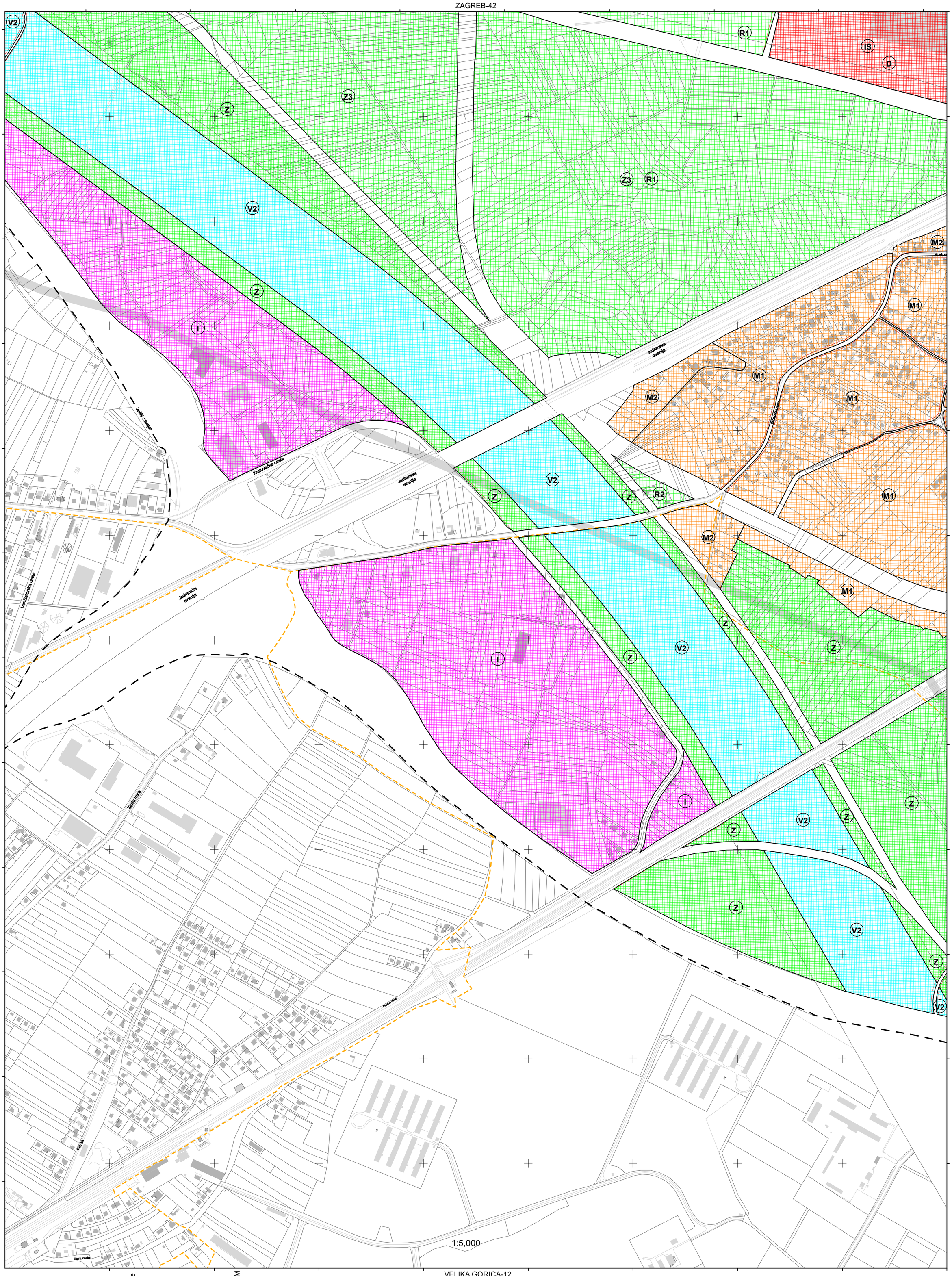

VELIKA GORICA-1

VELIKA GORICA-3

VELIKA GORICA-12

katastarske općine

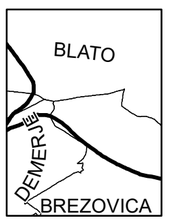

podjela listova HTRS96/TM

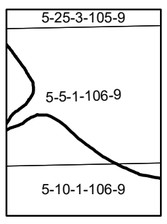

100 50 0 100 200 300 400 500

MJERILO 1:5000

Podloga: katastarska podloga, prosinac 2016
Gradski ured za katastar i geodetske poslove Grada

Nositelj izrade: Gradski ured za strategijsko planiranje i razvoj Grada

Stručni izrađivač: Zavod za prostorno uređenje Grada Zagreba

Odluka o izradi: Odluka o izradi izmjena i dopuna Generalnog urbanističkog plana grada Zagreba (Službeni glasnik 15/15, 12/16)

Koordinatni sistem: HTRS96 Croatia TM
Projekcija: Transverse Mercator
Datum: Croatian Terrestrial Reference System
Mjerna jedinica: Metar

ZAGREB-43

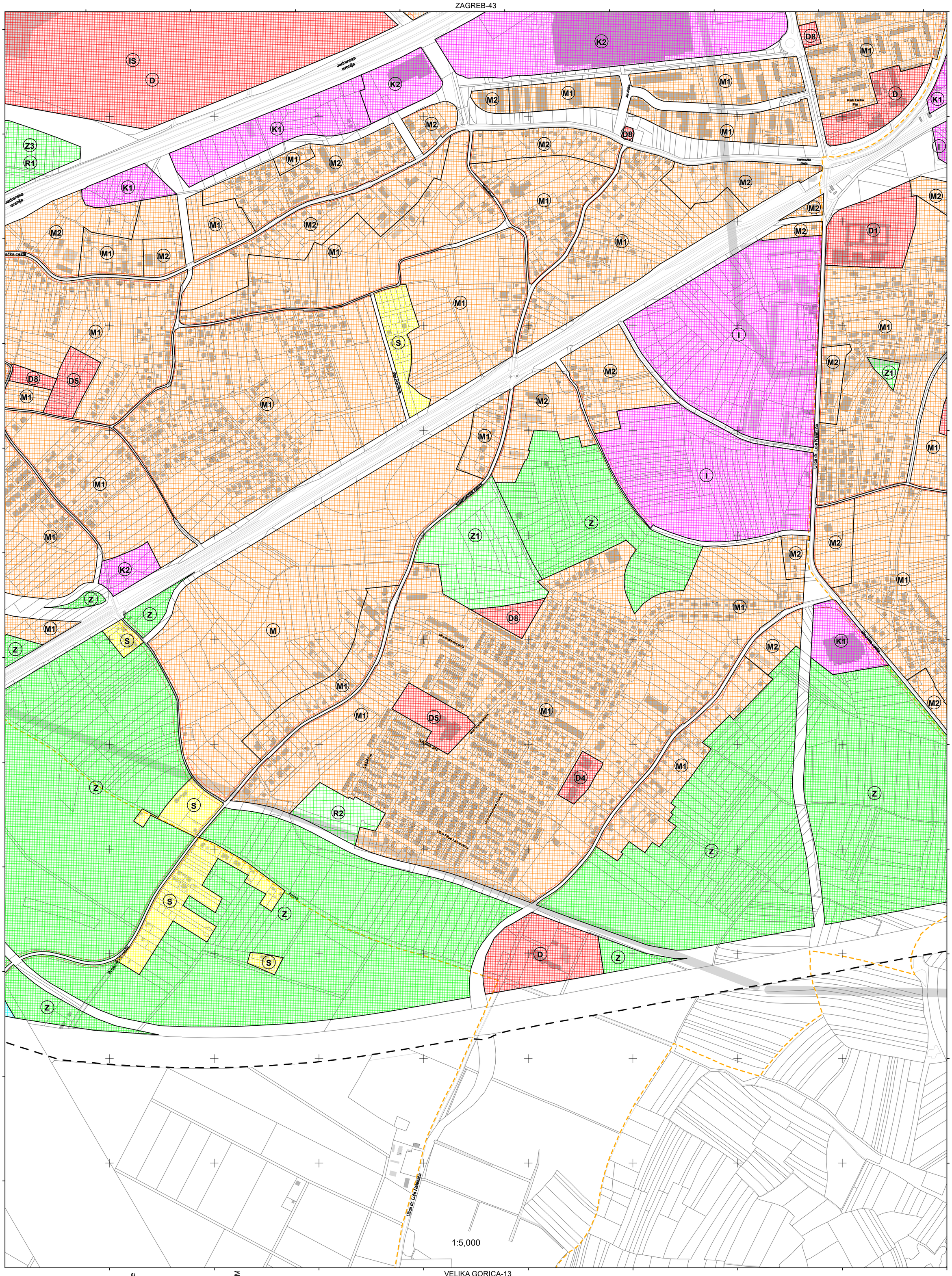
Jadranska avenija
Karlovačka cesta
Park Dinka Fija
Ulica dr. Luje Naletilića
Bratovšinova
Bregovito naselje
Lepinje
Ulica Franje Lučićevića
Ulica Gordana Derenda
Ulica Ivana Gundulića
Ulica Ivana Meštrovića
Ulica Ivana Lepe Brlić
Ulica Ivana Lepe Brlić-Mažuranić
Ulica Ivana Lepe Brlić-Mažuranić
Ulica Ivana Lepe Brlić-Mažuran

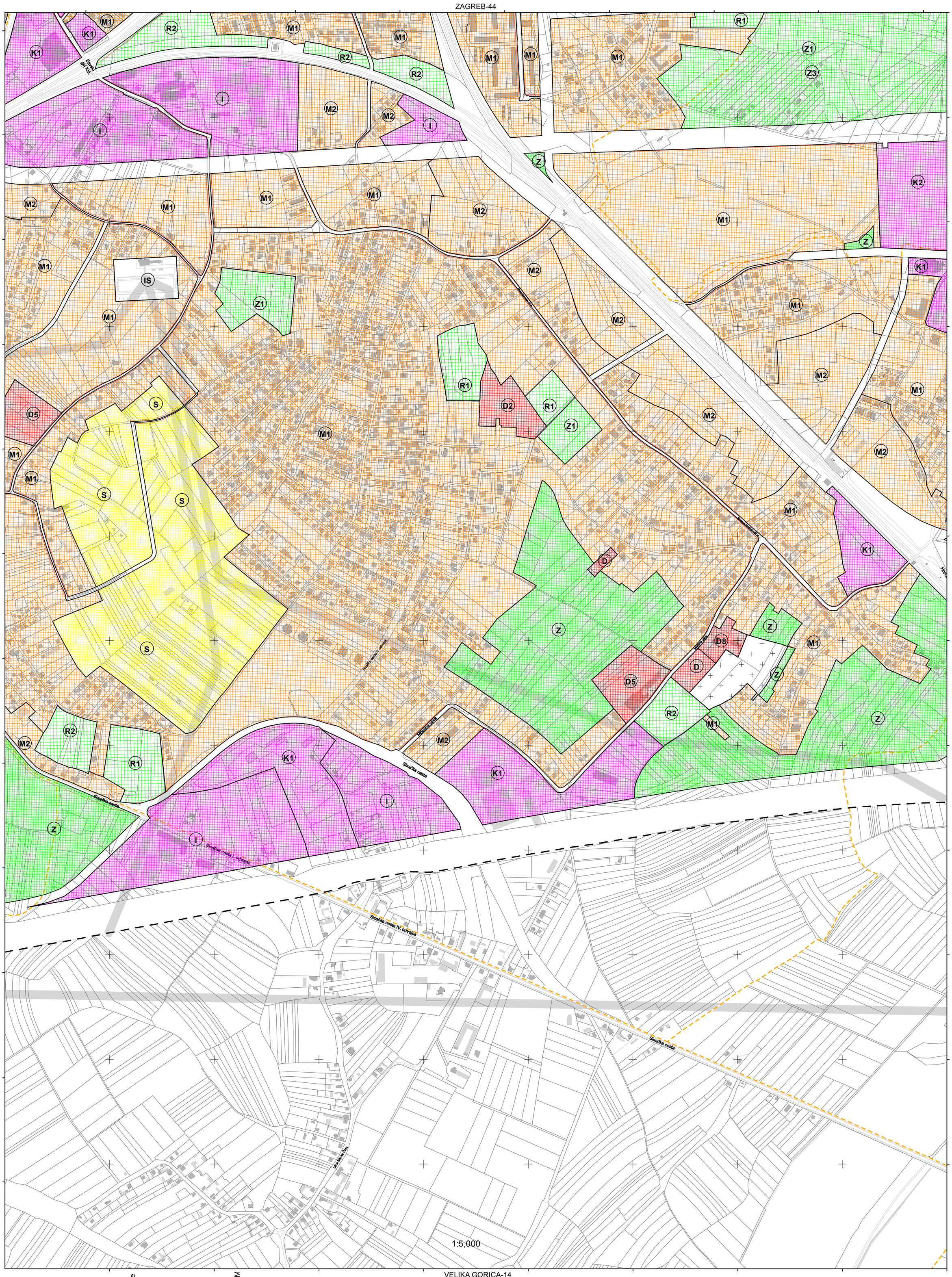

katastarske općine

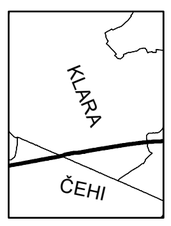

podjela listova HTRS96/TM

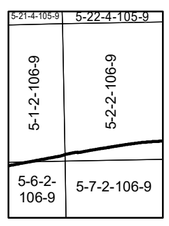

100 50 0 100 200 300 400 500

MJERILO 1:5000

Podloga: katastarska podloga, prosinac 2016
Gradski ured za katastar i geodetske poslove Grada

Nositelj izrade: Gradski ured za strategijsko planiranje i razvoj Grada

Stručni izrađivač: Zavod za prostorno uređenje Grada Zagreba

Odluka o izradi: Odluka o izradi izmjena i dopuna Generalnog urbanističkog plana grada Zagreba (Službeni glasnik 15/15, 12/16)

Koordinatni sistem: HTRS96 Croatia TM
Projekcija: Transverse Mercator
Datum: Croatian Terrestrial Reference System
Mjerna jedinica: Metar

ZAGREB-45

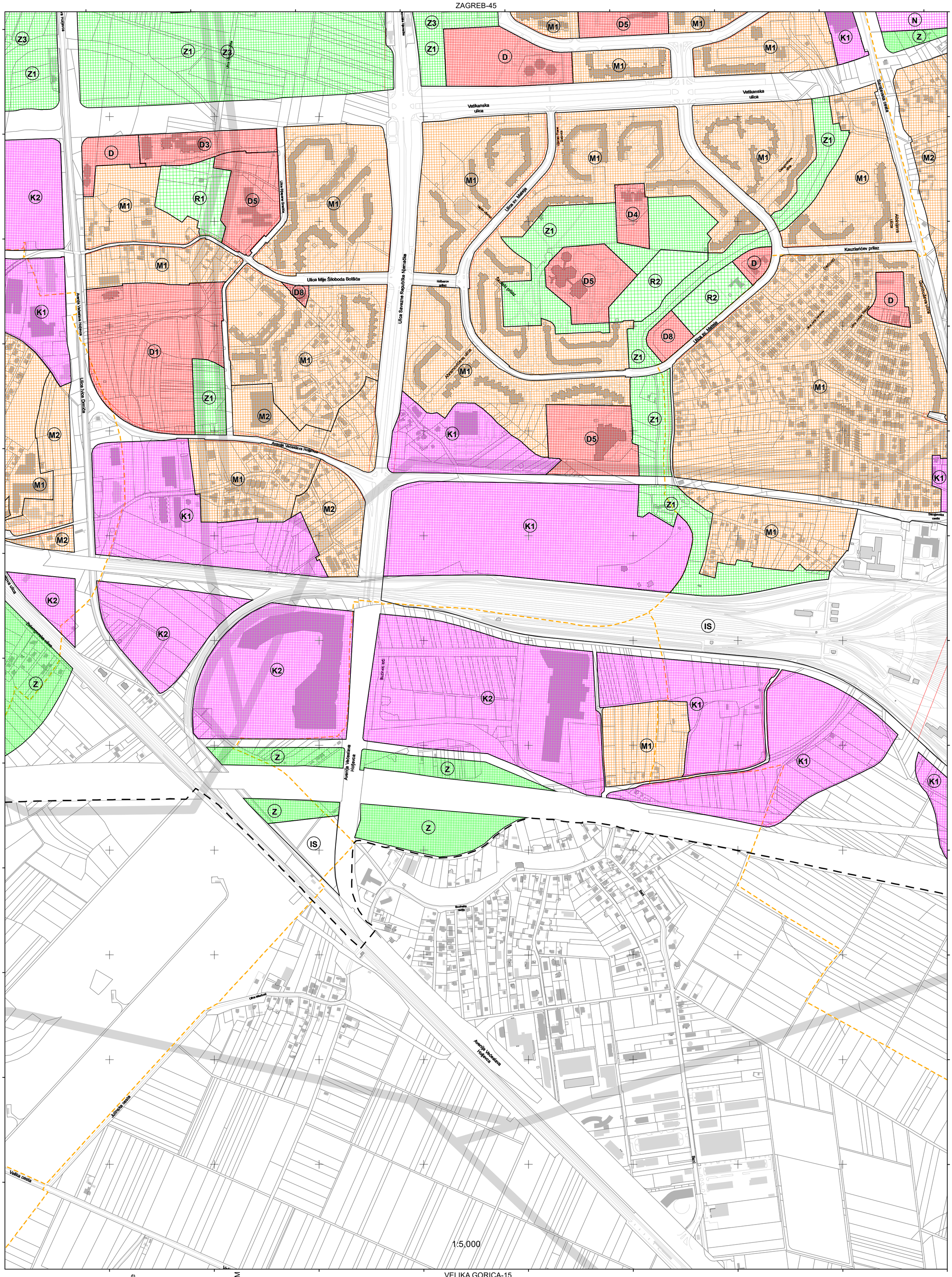

VELIKA GORICA-4

VELIKA GORICA-6

VELIKA GORICA-15

katastarske općine

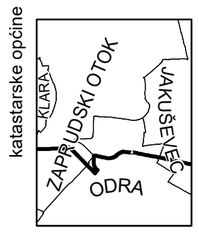

podjela listova HTRS96/TM

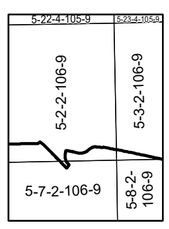

100 50 0 100 200 300 400 500

MJERILO 1:5000

Podloga: katastarska podloga, prosinac 2016
Gradski ured za katastar i geodetske poslove Grada

Nositelj izrade: Gradski ured za strategijsko planiranje i razvoj Grada

Stručni izrađivač: Zavod za prostorno uređenje Grada Zagreba

Odluka o izradi: Odluka o izradi izmjena i dopuna Generalnog urbanističkog plana grada Zagreba (Službeni glasnik 15/15, 12/16)

Koordinatni sistem: HTRS96 Croatia TM
Projekcija: Transverse Mercator
Datum: Croatian Terrestrial Reference System
Mjerna jedinica: Metar

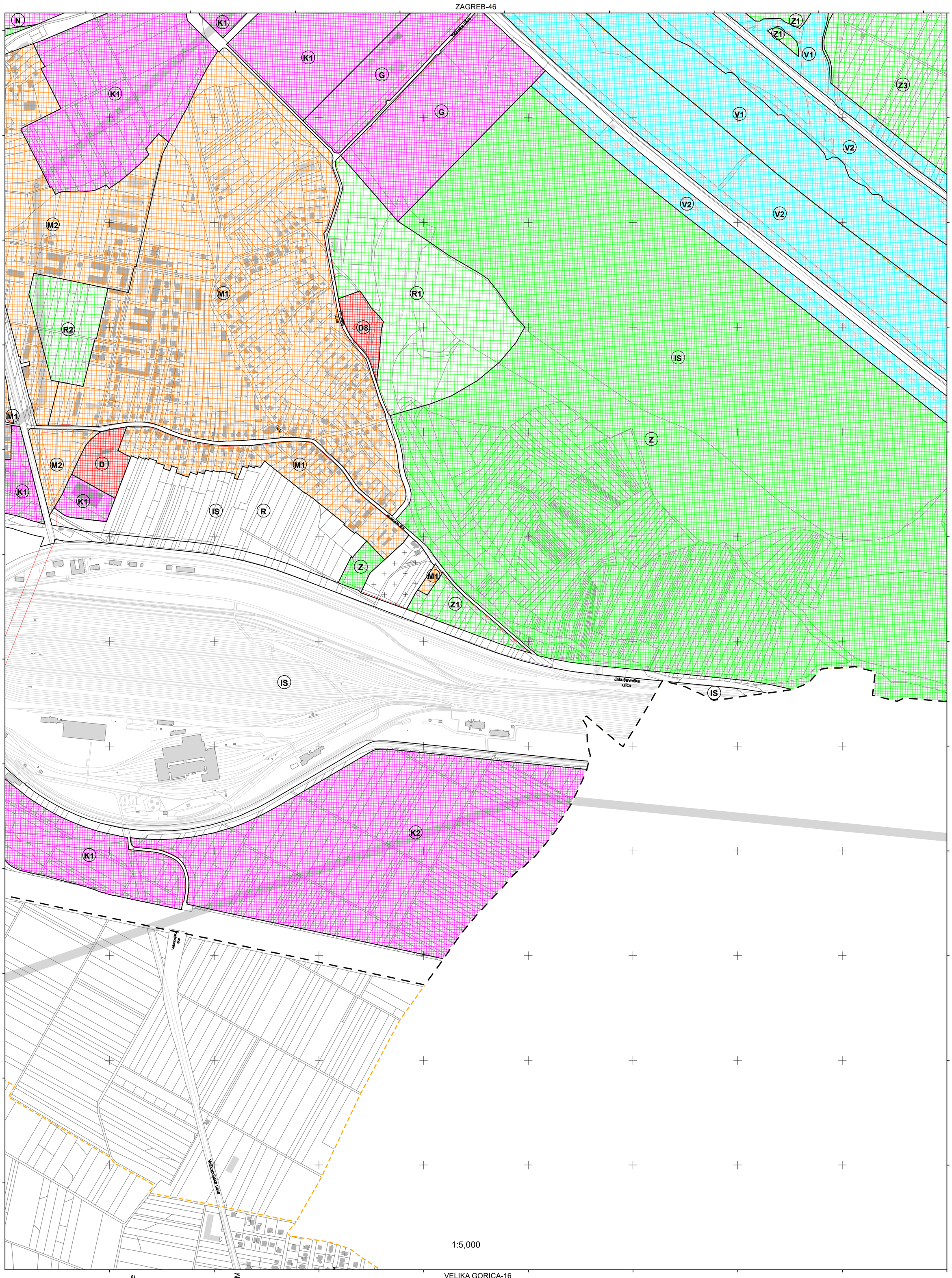

katastarske općine

podjela listova HTRS96/TM

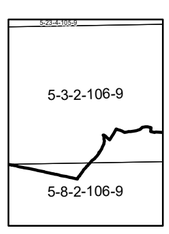

100 50 0 100 200 300 400 500

MJERILO 1:5000

Podloga: katastarska podloga, prosinac 2016
Gradski ured za katastar i geodetske poslove Grada

Nositelj izrade: Gradski ured za strategijsko planiranje i razvoj Grada

Stručni izrađivač: Zavod za prostorno uređenje Grada Zagreba

Odluka o izradi: Odluka o izradi izmjena i dopuna Generalnog urbanističkog plana grada Zagreba (Službeni glasnik 15/15, 12/16)

Koordinatni sistem: HTRS96 Croatia TM
Projekcija: Transverse Mercator
Datum: Croatian Terrestrial Reference System
Mjerna jedinica: Metar

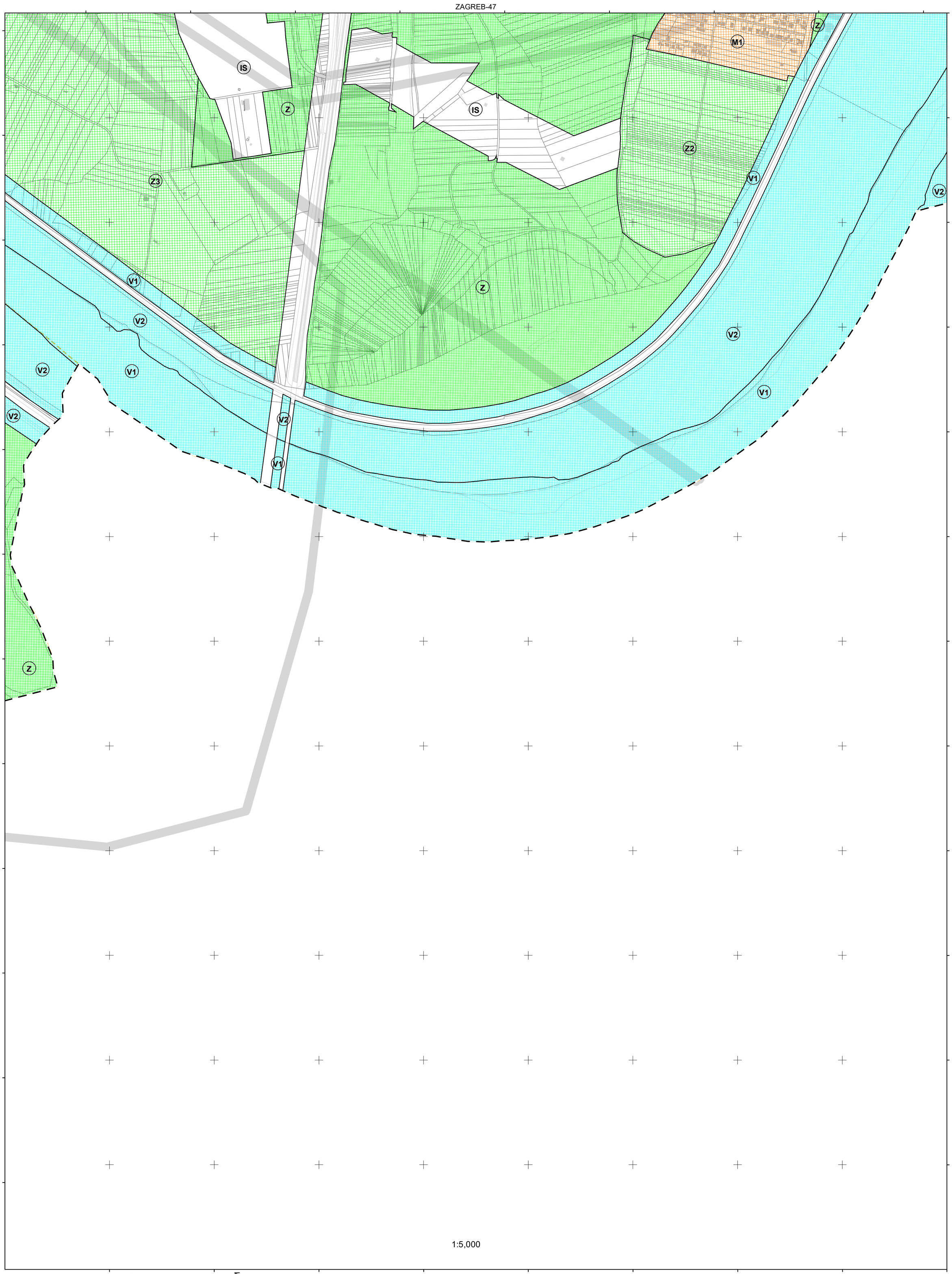

katastarske općine

podjela listova HTRS96/TM

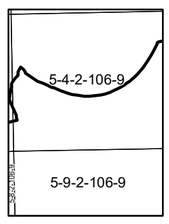

100 50 0 100 200 300 400 500

MJERILO 1:5000

Podloga: katastarska podloga, prosinac 2016
Gradski ured za katastar i geodetske poslove Grada

Nositelj izrade: Gradski ured za strategijsko planiranje i razvoj Grada

Stručni izrađivač: Zavod za prostorno uređenje Grada Zagreba

Odluka o izradi: Odluka o izradi izmjena i dopuna Generalnog urbanističkog plana grada Zagreba (Službeni glasnik 15/15, 12/16)

Koordinatni sistem: HTRS96 Croatia TM
Projekcija: Transverse Mercator
Datum: Croatian Terrestrial Reference System
Mjerna jedinica: Metar

KONAČNI
PRIJEDLOG PLANA

1. KORIŠTENJE I NAMJENA PROSTORA

VELIKA GORICA-8

ZAGREB-48



VELIKA GORICA-7

1:5,000

katastarske općine

podjela listova HTRS96/TM

5-4-2-106-9	5-5-2-106-9
5-9-2-106-9	5-10-2-106-9

100 50 0 100 200 300 400 500

MJERILO 1:5000

Podloga: katastarska podloga, prosinac 2016
Gradski ured za katastar i geodetske poslove Grada

Nositelj izrade: Gradski ured za strategijsko planiranje i razvoj Grada

Stručni izrađivač: Zavod za prostorno uređenje Grada Zagreba

Odluka o izradi: Odluka o izradi izmjena i dopuna Generalnog urbanističkog plana grada Zagreba (Službeni glasnik 15/15, 12/16)

Koordinatni sistem: HTRS96 Croatia TM
Projekcija: Transverse Mercator
Datum: Croatian Terrestrial Reference System
Mjerna jedinica: Metar