



**REPUBLIKA HRVATSKA  
GRAD ZAGREB  
GRADSKI URED ZA KATASTAR I  
GEODETSKE POSLOVE**

Klasa: 015-08/17-01/5  
Ur.broj: 251-15-04/2-17-3  
Zagreb, 23. siječnja 2017.

**GRADSKA SKUPŠTINA GRADA ZAGREBA  
Odbor za imenovanje naselja, ulica i trgova  
ZAGREB  
Ulica sv. Ćirila i Metoda 5**

Predmet: Imenovanje trga

Sukladno zadaćama Ureda, dostavljamo vam podatke potrebne za donošenje zaključka o imenovanju trga u naselju Zagreb.

**GRADSKA ČETVRT GORNJI GRAD-MEDVEŠČAK**  
Naselje Zagreb  
Imenovanje trga

1. Neimenovani trg (dio k.č. 3038 k.o. Centar) koji je na sjevernoj strani omeđen Vlaškom ulicom, na južnoj strani Ulicom Augusta Cesarca, a na zapadnoj strani istočnom međom k.č. 1805 k.o. Centar, imenuje se u spomen na punopravno priznanje Republike Hrvatske kao 28. članice Europske unije i dobiva ime

**Europski trg**

PROČELNICA  
Jasna Jezerčić Cvitković, dipl. ing.geod.

Privitak:

1. Prijedlog za imenovanje trga – predlagatelj gradonačelnik Grada Zagreba
2. Izvadak iz posjedovnog lista
3. Skica položaja trga
4. Izvod iz katastarskog plana
5. Izvadak iz zemljišne knjige

Dostaviti:

1. Naslovu
2. Pismohrana – ovdje

O tome obavijest:

- Vijeće Gradske četvrti Gornji grad-Medveščak, Zagreb, Draškovićeva 15
- Gradski ured za mjesnu samoupravu, Zagreb, Ulica grada Vukovara 56a





**REPUBLIKA HRVATSKA  
GRAD ZAGREB  
GRADONAČELNIK**

KLASA: 015-08/17-001/4  
URBROJ: 251-02-01-17-2  
Zagreb, 16. siječnja 2017.

**GRADSKA SKUPŠTINA GRADA ZAGREBA  
STRUČNA SLUŽBA GRADSKE SKUPŠTINE  
Odbor Gradske skupštine za imenovanje  
naselja, ulica i trgova**

**Ulica sv. Ćirila i Metoda 5, Zagreb**

**PREDMET: Europski trg  
- prijedlog za imenovanje - daje se -**

Poštovani,

Republika Hrvatska 1. srpnja 2013. postala je punopravna, 28. članica Europske unije.

Imenovanjem dijela gradskog prostora Europskim trgom grad Zagreb, kao glavni grad Republike Hrvatske obilježio bi taj važan dan u povijesti svoje samostalnosti. Na taj način odajemo počast svima koji su svojom nesebičnom žrtvom, svojim radom, trudom i zalaganjem omogućili da Republika Hrvatska postane dio obitelji Europske unije.

Slijedom navedenog, predlažem da se Europskim trgom nazove javna površina u centru grada Zagreba, omeđena Vlaškom ulicom i Ulicom Augusta Cesarca, a u katastarskom operatu označen je kao dio k.č. 3038 k.o. Centar, sukladno priloženom prikazu. U naravi radi se o dijelu grada već poznatom pod nazivom Europski trg, koji naziv je prihvaćen, prepoznat i rado korišten od strane građana Zagreba.

Tako bi Zagreb kao jedna od prijestolnica Europske unije postao još prepoznatljiviji po želji da istakne pripadnost Republike Hrvatske Europskoj uniji.

S poštovanjem,

**GRADONAČELNIK  
GRADA ZAGREBA**

**Milan Bandić, dipl. politolog**

Na znanje:  
Gradski ured za katastar i geodetske poslove,  
Ulica grada Vukovara 58A/III  
n/p pročelnice Jasne Jezerčić Cvitković, dipl. ing. geodezije



KLASA: 935-06/17-01/594  
URBROJ: 251-15-03-17-2  
ZAGREB, 23.01.2017.

### IZVOD IZ KATASTARSKOG PLANA

Mjerilo 1:1000  
Izvorno mjerilo 1:1000



Oslobodeno naplate upravnih pristojbi sukladno odredbama čl. 8. st. 1. točke 1. Zakona o upravnim pristojbama (»Narodne novine«, br. 115/16).

Službena osoba: Ksenija Došlić  
Stručni referent za digitalnu obradu podataka





REPUBLIKA HRVATSKA  
GRAD ZAGREB  
GRADSKI URED ZA KATASTAR I  
GEODETSKE POSLOVE

KLASA: 935-07/17-01/534  
URBROJ: 251-15-03-17-2  
ZAGREB, 23.01.2017

IZVOD IZ POSJEDOVNOG LISTA

Katastarska općina: CENTAR (Mbr. 335240)

Posjedovni list: 2678

Udio	Prezime i ime odnosno tvrtka ili naziv, prebivalište odnosno sjedište upisane osobe	OIB
1/1	JAVNO DOBRO PUTEVI, ZAGREB, CENTAR BB (KORISNIK)	

Podaci o katastarskim česticama

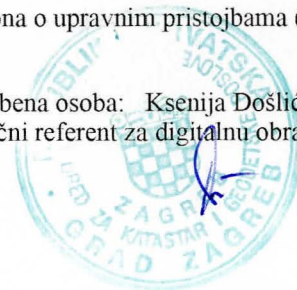
Zgr	Dio	Broj katastarske čestice	Adresa katastarske čestice/Način uporabe katastarske čestice/Način uporabe zgrade, naziv zgrade, kućni broj zgrade	Površina/m2	Broj D.L.	Posebni pravni režimi	Primjedba
		3038	VLAŠKA	8201	20		
			ULICA	8201			
Ukupna površina katastarskih čestica				8201			

Ostale katastarske čestice su kao nepotrebne ispuštene.

NAPOMENA: Ovaj izvod iz posjedovnog lista nije dokaz o vlasništvu na katastarskim česticama upisanim u posjedovnom listu.

Oslobodeno naplate upravnih pristojbi sukladno odredbama čl. 8. st. 1. točke 1. Zakona o upravnim pristojbama (»Narodne novine«, br. 115/16).

Službena osoba: Ksenija Došlić  
Stručni referent za digitalnu obradu podataka



Informacija o identifikaciji zemljišno knjižnih čestica prema evidenciji iz katastarske dokumentacije

kat. općina	kat. čestica	ZK glavna knjiga	ZK čestica	ZK uložak
CENTAR	3038	GRAD ZAGREB	D 2507/1	109760
CENTAR	3038	GRAD ZAGREB	2683/2	28



REPUBLIKA HRVATSKA

Općinski građanski sud u Zagrebu  
ZEMLJIŠNOKNJIŽNI ODJEL ZAGREB  
Stanje na dan: 22.01.2017. 23:03

Verificirani ZK uložak

Katastarska općina: 999901, GRAD ZAGREB

Broj ZK uložka: 109760

Broj zadnjeg dnevnika: Z-44508/2016

Aktivne plombe: Z-34672/2013, Z-36558/2014

## IZVADAK IZ ZEMLJIŠNE KNJIGE

## A

Posjedovnica  
PRVI ODJELJAK

Rbr.	Broj zemljišta (kat. čestice)	Oznaka zemljišta	Površina			Primjedba
			jutro	čhv	m2	
1.	2507/1	ULICA, VLAŠKA			34945	
		UKUPNO:			34945	

## DRUGI ODJELJAK

Rbr.	Sadržaj upisa	Primjedba
2.1	Zaprimljeno 23.11.2009. broj Z-58202/09 Zabilježuje se odbijeni prijedlog Gradskog ureda za katastar i geodetske poslove za provedbu prijavnog lista br. 3/3 RN br. 1527/2009 iz travnja 2009.	ZABILJEŽBA

## B

## Vlastovnica

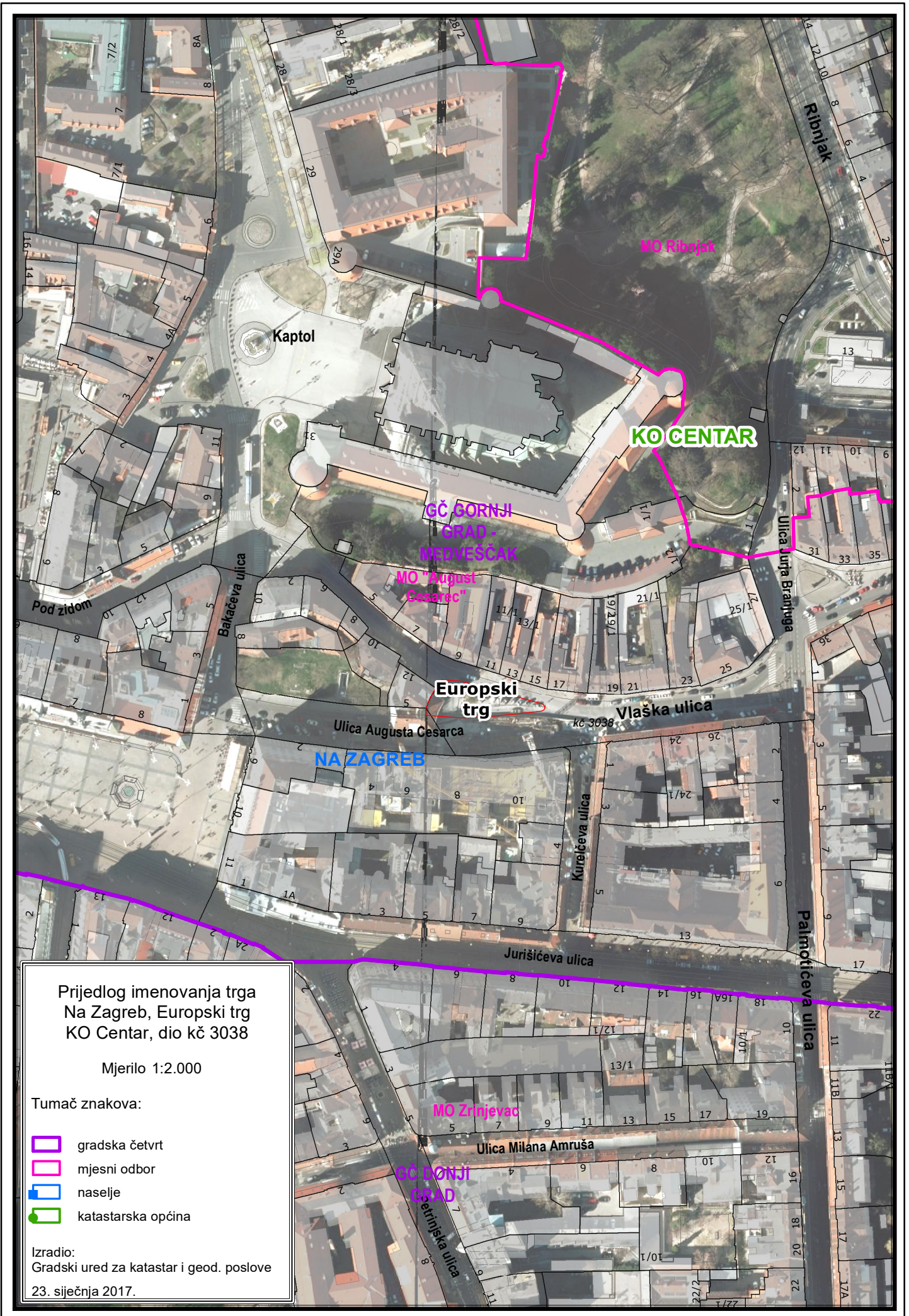
Rbr.	Sadržaj upisa	Primjedba
1.	Vlasnički dio: 1/1 JAVNO DOBRO	

## C

## Teretovnica

Rbr.	Sadržaj upisa	Iznos	Primjedba
	Tereta nema!		

Potvrđuje se da ovaj izvadak odgovara stanju zemljišne knjige na datum 22.01.2017.



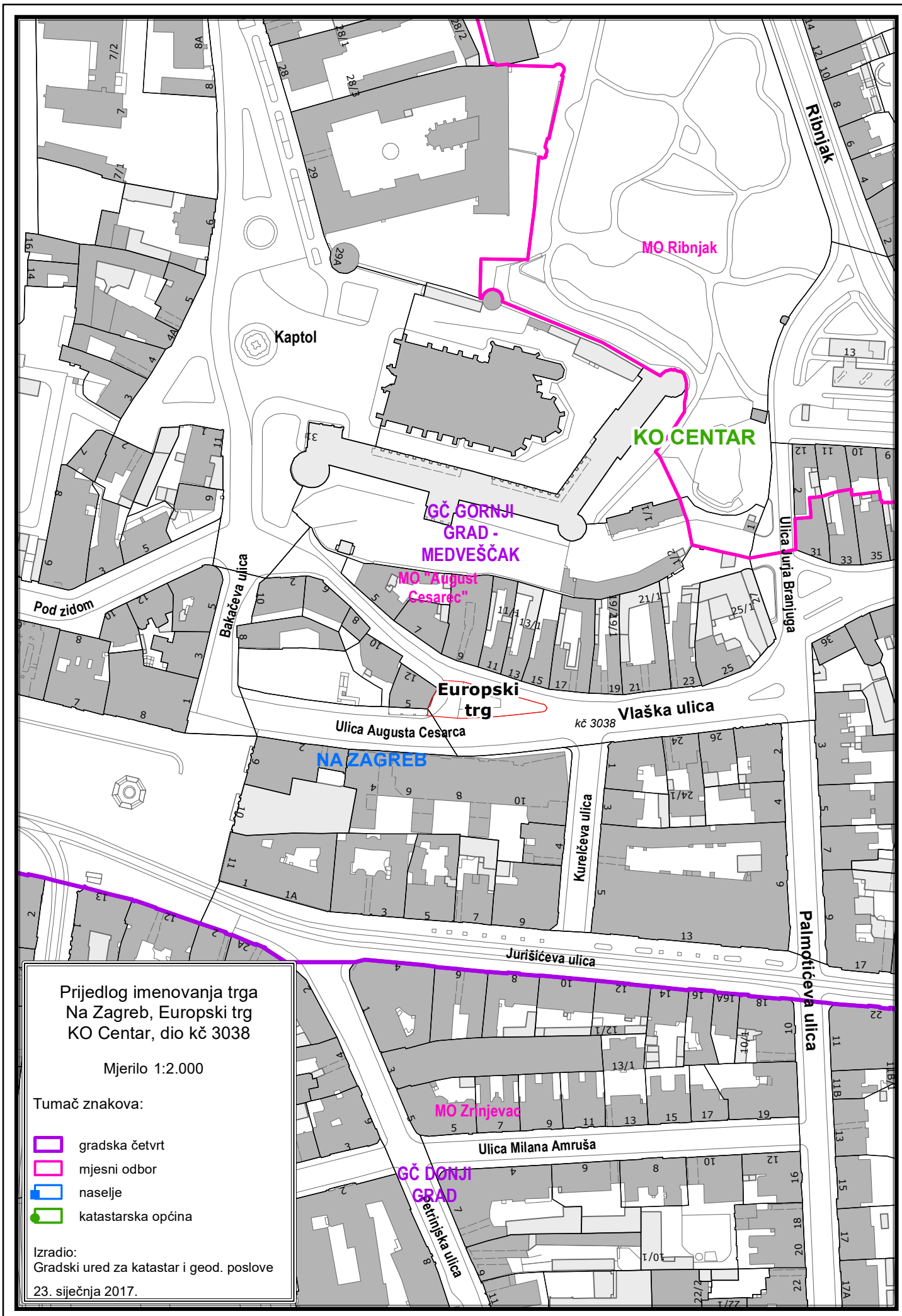
Prijedlog imenovanja trga  
Na Zagreb, Europski trg  
KO Centar, dio kć 3038

Mjerilo 1:2.000

Tumač znakova:

- gradska četvrt
- mjesni odbor
- naselje
- katastarska općina

Izradio:  
Gradski ured za katastar i geod. poslove  
23. siječnja 2017.



Prijedlog imenovanja trga  
Na Zagreb, Europski trg  
KO Centar, dio kć 3038

Mjerilo 1:2.000

Tumač znakova:

- ▭ gradska četvrt
- ▭ mjesni odbor
- ▭ naselje
- ▭ katastarska općina

Izradio:  
Gradski ured za katastar i geod. poslove  
23. siječnja 2017.